



# Ortler 2020

Typ: **Rundtour**  
Etappen: **7**  
Länge: **60.58 km**  
Zeitraum: **09.08.2020 - 15.08.2020**

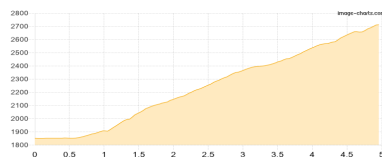
Gehzeit: **31:45 Stunden**  
Aufstieg: **5250 Hm**  
Abstieg: **6001 Hm**

## Etappe 1 09.08.2020 Sonntag

### Hochtour 2020 Ortler-Alpen - Tag 1: Düsseldorfer Hütte

Wandern **T1** - 856 Hm Aufstieg - 14 Hm Abstieg - **02:00** Stunden Gehzeit - 4.99 km Strecke

Sulden 1850m - Düsseldorfer Hütte 2721m

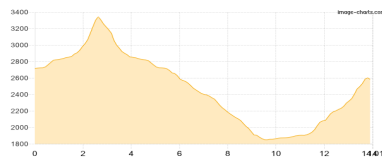


## Etappe 2 10.08.2020 Montag

### Hochtour 2020 Ortler-Alpen - Tag 2: Tschenglser Hochwand

Klettersteig **C** - 655 Hm Aufstieg - 1526 Hm Abstieg - **05:15** Stunden Gehzeit - 10.74 km Strecke

Düsseldorfer Hütte 2721m - Tschenglser Hochwand 3375m - Düsseldorfer Hütte 2721m - Innersulden 1903m - Schaubachhütte 2581m

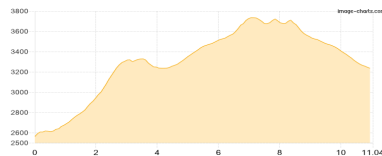


## Etappe 3 11.08.2020 Dienstag

### Hochtour 2020 Ortler-Alpen - Tag 3: Suldenspitze & Cevedale

Hochalpin **WS-** - 1407 Hm Aufstieg - 768 Hm Abstieg - **08:00** Stunden Gehzeit - 10.07 km Strecke

Schaubachhütte 2581m - Suldenspitze 3376m - Rifugio Gianni Casati 3269m - Passo del Cevedale 3256m - Monte Cevedale 3769m - Zufallspitze, Südliche 3757m - Rifugio Gianni Casati 3269m

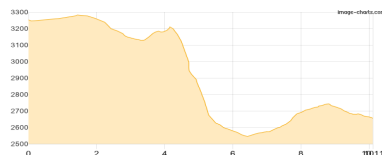


## Etappe 4 12.08.2020 Mittwoch

### Hochtour 2020 Ortler-Alpen - Tag 4: Eisseespitze

Hochalpin **L** - 428 Hm Aufstieg - 991 Hm Abstieg - **05:15** Stunden Gehzeit - 10.9 km Strecke

Rifugio Gianni Casati 3269m - Tre Cannoni/Eiskofel 3275m - Eisseepass 3139m - Eisseespitze 3230m - Hintergrathütte 2661m



## Etappe 5 13.08.2020 Donnerstag

### Hochtour 2020 Ortler-Alpen - Tag 5: Payerhütte

Wandern **T2** - 867 Hm Aufstieg - 496 Hm Abstieg - **04:15** Stunden Gehzeit - 9.88 km Strecke

Hintergrathütte 2661m - Langenstein 2309m - Tabarettahütte 2556m - Bärenkopfscharte 2871m - Tabarettascharte 2903m - Payerhütte 3029m

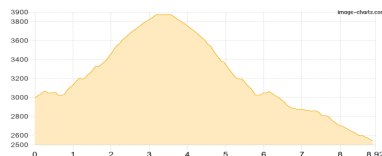


## Etappe 6 14.08.2020 Freitag

### Hochtour 2020 Ortler-Alpen - Tag 6: Ortler (Normalweg)

Hochalpin **WS+** - 1028 Hm Aufstieg - 1502 Hm Abstieg - **06:00** Stunden Gehzeit - 8.92 km Strecke

Payerhütte 3029m - Tabarettaspitze 3128m - Tschierfleck Biwak 3316m - Ortler 3905m - Payerhütte 3029m - Tabarettascharte 2903m - Bärenkopfscharte 2871m - Tabarettahütte 2556m





## Ortler 2020

**Etappe 7** 15.08.2020 Samstag

**Hochtour 2020 Ortler-Alpen - Tag 7: Abstieg Sulden**

Wandern **T1** - 9 Hm Aufstieg - 704 Hm Abstieg - **01:00** Stunden Gehzeit - 5.08 km Strecke

Tabarettahütte 2556m - Sulden 1850m





### Mögliche Unterkünfte

Düsseldorfer Hütte 2721 m, CAI, Dusche: nein, mobil: +39 333 2859740, Schlafplätze: -

Schaubachhütte 2581 m, AVS & CAI, Dusche: k.A., mobil: +39 0473 613002, Schlafplätze: 37

Rifugio Gianni Casati 3269 m, privat, Dusche: ja, Tel: +39 0342 935507, mobil: +39 339 4889791, Schlafplätze: 180

Hintergrathütte 2661 m, privat, Dusche: k.A., Tel: +39 0473 613188, mobil: +39 348 7333807, Schlafplätze: -

Tabarettahütte 2556 m, privat, Dusche: k.A., Tel: +39 347 2614872, Schlafplätze: -

Payerhütte 3029 m, CAI, Dusche: k.A., Tel: +39 0473 613010, Schlafplätze: -