



# Drei Zinnen 2020

Typ: **Rundtour**  
Etappen: **4**  
Länge: **36.54 km**  
Zeitraum: .. - ..

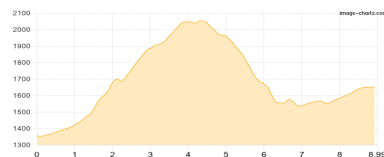
Gehzeit: **20:37 Stunden**  
Aufstieg: **3010 Hm**  
Abstieg: **3009 Hm**

## Etappe 1

### Bad Moos - Innersell - Dreischusterhütte

Hochalpin - 915 Hm Aufstieg - 619 Hm Abstieg - **05:25** Stunden Gehzeit - 8.99 km Strecke

Bad Moos 1355m - Innersell 2065m - Dreischusterhütte 1626m

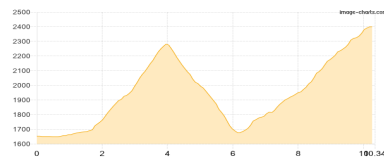


## Etappe 2

### Dreischusterhütte - Gr. Wildgrabenjoch - Dreizinnenhütte

Hochalpin - 1390 Hm Aufstieg - 639 Hm Abstieg - **07:10** Stunden Gehzeit - 10.34 km Strecke

Dreischusterhütte 1626m - Gr. Wildgrabenjoch 2289m - Dreizinnenhütte 2405m

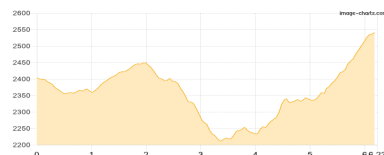


## Etappe 3

### Dreizinnenhütte - Laghi di Lavaredo - Lago di Cengia - Büllelejochhütte

Wandern - 520 Hm Aufstieg - 385 Hm Abstieg - **03:15** Stunden Gehzeit - 6.23 km Strecke

Dreizinnenhütte 2405m - Laghi di Lavaredo 2395m - Lago di Cengia 2334m - Büllelejochhütte 2528m

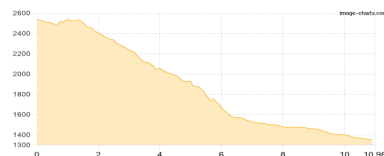


## Etappe 4

### Büllelejochhütte - Oberbachernjoch - Sandbüheljoch - Zsigmondy-Hütte - Bad Moos

Wandern - 185 Hm Aufstieg - 1366 Hm Abstieg - **04:45** Stunden Gehzeit - 10.98 km Strecke

Büllelejochhütte 2528m - Oberbachernjoch 2519m - Sandbüheljoch 2584m - Zsigmondy-Hütte 2224m - Bad Moos 1355m





## Drei Zinnen 2020

### Mögliche Unterkünfte

Dreischusterhütte 1626 m, AVS, Dusche: k.A., Tel: +39 0474 966610, Schlafplätze: 52

Dreizinnenhütte 2405 m, CAI, Dusche: ja, Tel: +39 0474 972002, Schlafplätze: -

Büllelejochhütte 2528 m, privat, Dusche: k.A., Schlafplätze: -

Zsigmondy-Hütte 2224 m, AV: k.A., Dusche: k.A., Tel: +39 0474 710358, Schlafplätze: 75