



allgäu 2020

Typ: **Rundtour**
Etappen: **3**
Länge: **25.03 km**
Zeitraum: .. - ..

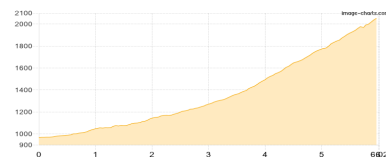
Gehzeit: **17:01 Stunden**
Aufstieg: **2598 Hm**
Abstieg: **2603 Hm**

Etappe 1

Eschbach - Einödsbach - Waltenbergerhaus

Wandern - 1119 Hm Aufstieg - 29 Hm Abstieg - **04:35** Stunden Gehzeit - 6.02 km Strecke

Alpe Eschbach 967m - Einödsbach 1113m - Waltenbergerhaus 2084m



Etappe 2

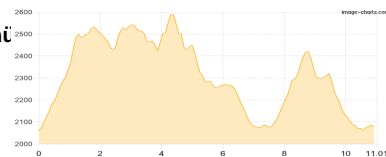
Waltenbergerhaus - Bockarscharte - Bockkarkopf - Steinschartenkopf - Hohes Licht - ... - Rappenseehütte

Wandern - 1344 Hm Aufstieg - 1334 Hm Abstieg - **08:30** Stunden Gehzeit - 11.01 km Strecke

Waltenbergerhaus 2084m - Bockarscharte 2504m - Bockkarkopf 2609m - Steinschartenkopf 2615m - Hohes

Licht 2651m - Große Steinscharte 2262m - Rappenseehütte 2091m - Rappenseescharte 2272m -

Rappenseekopf 2469m - Hochrappenscharte 2320m - Rappenseehütte 2091m

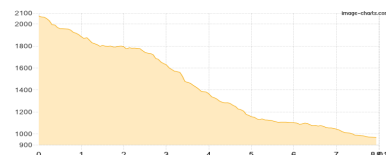


Etappe 3

Rappenseehütte - Enzianhütte -BY- - Peters Äpele - Eschbach

Wandern - 135 Hm Aufstieg - 1240 Hm Abstieg - **03:55** Stunden Gehzeit - 8.01 km Strecke

Rappenseehütte 2091m - Enzianhütte [BY] 1804m - Peters Äpele 1296m - Alpe Eschbach 967m





Mögliche Unterkünfte

Einödsbach 1113 m, AV: k.A., Dusche: k.A., Schlafplätze: -

Waltenbergerhaus 2084 m, DAV, Dusche: nein, Tel: +49 8379 7486, Schlafplätze: 73

Rappenseehütte 2091 m, DAV, Dusche: ja, Tel: +49 8322 700155, Schlafplätze: 342

Enzianhütte [BY] 1804 m, privat, Dusche: ja, mobil: +49-170-79 316 55, Schlafplätze: -