



Drei Zinnen 2

Typ: **Rundtour**
Etappen: **4**
Länge: **31.95 km**
Zeitraum: .. - ..

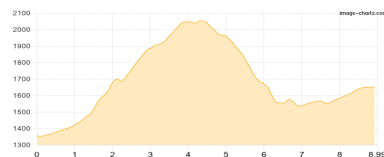
Gehzeit: **17:16 Stunden**
Aufstieg: **2482 Hm**
Abstieg: **2483 Hm**

Etappe 1

Bad Moos - Innersell - Dreischusterhütte

Hochalpin - 915 Hm Aufstieg - 619 Hm Abstieg - **05:25** Stunden Gehzeit - 8.99 km Strecke

Bad Moos 1355m - Innersell 2065m - Dreischusterhütte 1626m

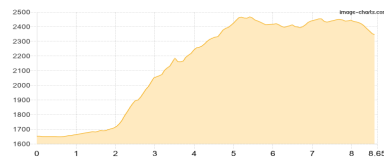


Etappe 2

Dreischusterhütte - Rifugio Lavaredo

Wandern - 996 Hm Aufstieg - 301 Hm Abstieg - **05:00** Stunden Gehzeit - 8.65 km Strecke

Dreischusterhütte 1626m - Rifugio Lavaredo 2344m



Etappe 3

Rifugio Lavaredo - Laghi di Lavaredo - Lago di Cengia - Zsigmondy-Hütte

Wandern - 470 Hm Aufstieg - 605 Hm Abstieg - **03:35** Stunden Gehzeit - 6.49 km Strecke

Rifugio Lavaredo 2344m - Laghi di Lavaredo 2395m - Lago di Cengia 2334m - Zsigmondy-Hütte 2224m

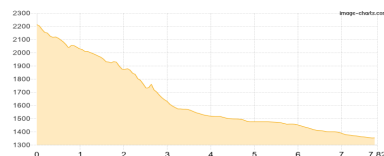


Etappe 4

Zsigmondy-Hütte - Bad Moos

Wandern - 101 Hm Aufstieg - 958 Hm Abstieg - **03:15** Stunden Gehzeit - 7.82 km Strecke

Zsigmondy-Hütte 2224m - Bad Moos 1355m





Drei Zinnen 2

Mögliche Unterkünfte

Dreischusterhütte 1626 m, AVS, Dusche: k.A., Tel: +39 0474 966610, Schlafplätze: 52

Rifugio Lavaredo 2344 m, AV: k.A., Dusche: k.A., Schlafplätze: -

Zsigmondy-Hütte 2224 m, AV: k.A., Dusche: k.A., Tel: +39 0474 710358, Schlafplätze: 75