



# Triglav

Typ:		Gehzeit:	<b>23:50 Stunden</b>
Etappen:	<b>4</b>	Aufstieg:	<b>3282 Hm</b>
Länge:	<b>48.5 km</b>	Abstieg:	<b>3281 Hm</b>
Zeitraum:	<b>00.00.0000 - 00.00.0000</b>		

## Etappe 1

### Hostel pod Voglom - Koca pod Bogatinom

Wandern - 1405 Hm Aufstieg - 439 Hm Abstieg - **07:25** Stunden Gehzeit - 14.13 km Strecke

Hostel pod Voglom Bohinjsko 534m - Savica Wasserfall 835m - Koca pod bogatinom 1513m

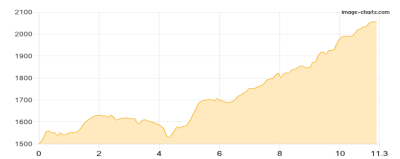


## Etappe 2

### Koca pod bogatinom - Zasavska koca na Prehodavcih

Wandern - 868 Hm Aufstieg - 310 Hm Abstieg - **05:05** Stunden Gehzeit - 11.3 km Strecke

Koca pod bogatinom 1513m - Zasavska koca na Prehodavcih 2071m

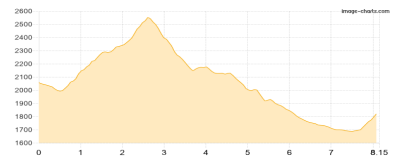


## Etappe 3

### Zasavska koca na Prehodavcih - Kanjavec - Planini Vodnikova

Wandern - 775 Hm Aufstieg - 1000 Hm Abstieg - **05:35** Stunden Gehzeit - 8.15 km Strecke

Zasavska koca na Prehodavcih 2071m - Kanjavec 2568m - Planini Vodnikova 1832m

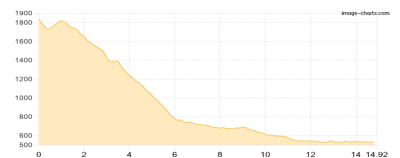


## Etappe 4

### Planini Vodnikova - Hostel pod Voglom Bohinjsko

Wandern - 234 Hm Aufstieg - 1532 Hm Abstieg - **05:45** Stunden Gehzeit - 14.92 km Strecke

Planini Vodnikova 1832m - Slap Voje 741m - Mostnica Wasserfall 731m - Hostel pod Voglom Bohinjsko 534m





# Triglav

## Mögliche Unterkünfte

Hostel pod Voglom Bohinjsko 534 m, AV: k.A., Dusche: k.A., Schlafplätze: -

Koca pod bogatinom 1513 m, AV: k.A., Dusche: k.A., Schlafplätze: -

Zasavska koca na Prehodavcih 2071 m, AV: k.A., Dusche: k.A., Tel: +386 51 614 781, Schlafplätze: 63

Planini Vodnikova 1832 m, AV: k.A., Dusche: k.A., Tel: +386 4 828 03 04, Schlafplätze: 40

Slap Voje 741 m, AV: k.A., Dusche: k.A., Schlafplätze: -

## Persönliche Anmerkungen

nix