



Mit Pfelders

Typ:		Gehzeit:	31:01 Stunden
Etappen:	5	Aufstieg:	4443 Hm
Länge:	50.46 km	Abstieg:	4952 Hm
Zeitraum:	00.00.0000 - 00.00.0000		

Etappe 1

Hochmuth - Hochganghaus - Hochgangscharte - Spronser Seen - Milchseescharten - ... - Lodnerhütte

Wandern - 1734 Hm Aufstieg - 846 Hm Abstieg - **09:05** Stunden Gehzeit - 12.8 km Strecke

Hochmuth 1361m - Hochganghaus 1839m - Hochgangscharte 2445m - Lodnerhütte 2262m



Etappe 2

Lodnerhütte - Stettiner Hütte

Wandern - 1398 Hm Aufstieg - 763 Hm Abstieg - **07:10** Stunden Gehzeit - 8.07 km Strecke

Lodnerhütte 2262m - Stettiner Hütte 2875m - Hochwilde (Südgipfel) 3480m - Stettiner Hütte 2875m

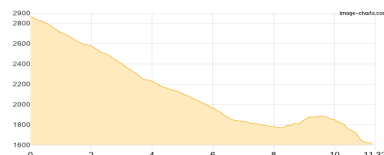


Etappe 3

Stettiner Hütte - Pfelders

Wandern - 180 Hm Aufstieg - 1432 Hm Abstieg - **04:55** Stunden Gehzeit - 11.32 km Strecke

Stettiner Hütte 2875m - Faltschnalalm 1816m - Pfelderer Bach 1620m

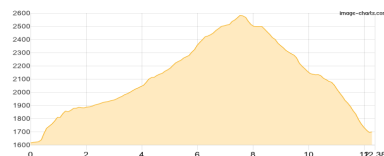


Etappe 4

Pfelderer Bach - Oberkaser Alm - Bockerhütte

Wandern - 1018 Hm Aufstieg - 930 Hm Abstieg - **06:50** Stunden Gehzeit - 12.38 km Strecke

Pfelderer Bach 1620m - Faltschnalalm 1816m - Faltschnaljoch 2415m - Oberkaser Alm 2131m - Bockerhütte 1717m

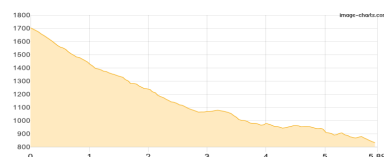


Etappe 5

Bockerhütte - Mutkopf - Dorf Tirol

Wandern - 113 Hm Aufstieg - 981 Hm Abstieg - **03:05** Stunden Gehzeit - 5.89 km Strecke

Bockerhütte 1717m - Longfall 1076m - Einstieg Kuenser Waalweg 1020m - Ende Kuenser Waalweg 850m





Mit Pfelders

Mögliche Unterkünfte

Hochganghaus 1839 m, privat, Dusche: k.A., Tel: +39 0473 443310, Schlafplätze: 30

Lodnerhütte 2262 m, CAI, Dusche: k.A., Tel: +39 0473 967367, Schlafplätze: 56

Stettiner Hütte 2875 m, Autonome Provinz Bozen-Südtirol, Dusche: k.A., Tel: +39 0473 424244, Schlafplätze: 40

Oberkaser Alm 2131 m, privat, Dusche: k.A., Tel: +39 0473 420 452, Schlafplätze: 25

Bockerhütte 1717 m, privat, Dusche: k.A., Tel: +39 0349 7707626, Schlafplätze: 40