



# Ötztal 2020 Hochtouren

Typ: **Rundtour**  
Etappen: **6**  
Länge: **75.48 km**  
Zeitraum: **31.08.2020 - 05.09.2020**

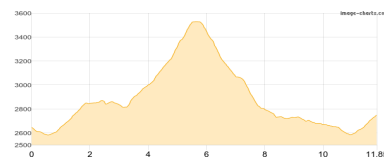
Gehzeit: **42:35 Stunden**  
Aufstieg: **5980 Hm**  
Abstieg: **6743 Hm**

## Etappe 1 31.08.2020 Montag

### Breslauer Hütte - Vorderer Brochkogel - Vernagthütte

Hochalpin **L** - 1266 Hm Aufstieg - 1158 Hm Abstieg - **08:10** Stunden Gehzeit - 11.85 km Strecke

Wildes Mannle 2635m - Breslauer Hütte 2844m - Vorderer Brochkogel 3565m - Seuffertweg 2816m - Vernagthütte 2755m

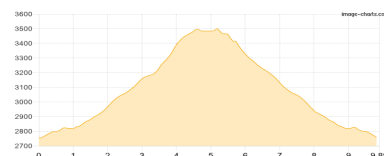


## Etappe 2 01.09.2020 Dienstag

### Vernagthütte - Hochvernagtspitze

Hochalpin **WS** - 817 Hm Aufstieg - 817 Hm Abstieg - **05:35** Stunden Gehzeit - 9.89 km Strecke

Vernagthütte 2755m - Hochvernagtspitze (Westgipfel) 3530m - Hochvernagtspitze (Ostgipfel) 3539m - Vernagthütte 2755m

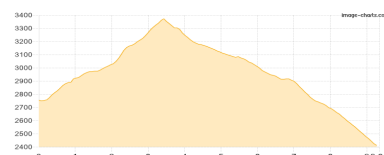


## Etappe 3 02.09.2020 Mittwoch

### Vernagthütte - Unteres Guslarjoch - Kesselwandspitze - Hochjoch-Hospiz

Hochalpin **WS** - 641 Hm Aufstieg - 988 Hm Abstieg - **05:15** Stunden Gehzeit - 9.34 km Strecke

Vernagthütte 2755m - Unteres Guslarjoch 3312m - Kesselwandspitze 3414m - Hochjoch-Hospiz 2413m

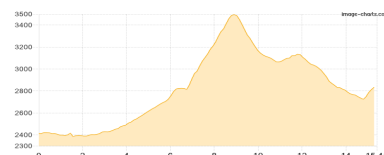


## Etappe 4 03.09.2020 Donnerstag

### Hochjoch-Hospiz - Langtauferer Spitze - Schöne Aussicht

Hochalpin **WS** - 1398 Hm Aufstieg - 968 Hm Abstieg - **08:30** Stunden Gehzeit - 15.41 km Strecke

Hochjoch-Hospiz 2413m - Langtauferer Spitze 3529m - Schöne Aussicht [BZ] 2842m

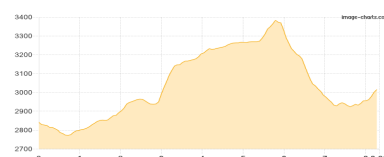


## Etappe 5 04.09.2020 Freitag

### Schöne Aussicht - Hauslabkogel - Similaunhütte

Hochalpin **ZS** - 781 Hm Aufstieg - 605 Hm Abstieg - **04:50** Stunden Gehzeit - 8.33 km Strecke

Schöne Aussicht [BZ] 2842m - Hauslabkogel 3402m - Similaunhütte 3019m

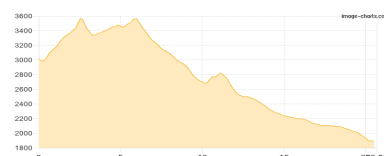


## Etappe 6 05.09.2020 Samstag

### Similaunhütte - Similaun - Marzellspitzen - Hintere Schwärze - Martin-Busch-Hütte - Vent

Hochalpin **ZS** - 1077 Hm Aufstieg - 2207 Hm Abstieg - **10:10** Stunden Gehzeit - 20.67 km Strecke

Similaunhütte 3019m - Similaun 3606m - Mittlere Marzellspitze 3529m - Östliche Marzellspitze 3555m - Hintere Schwärze 3628m - Martin-Busch-Hütte 2501m - Vent 1895m





# Ötztal 2020 Hochtouren

## **Mögliche Unterkünfte**

Breslauer Hütte 2844 m, DAV, Dusche: ja, Tel: +43 5254 8156, mobil: +43 664 5300898, Schlafplätze: 160

Vernagthütte 2755 m, DAV, Dusche: ja, Tel: +43 5254 8128, mobil: +43 664 1412119, Schlafplätze: 172

Hochjoch-Hospiz 2413 m, DAV, Dusche: ja, Tel: +43 676 6305998, mobil: +43 720 347821, Schlafplätze: 60

Schöne Aussicht [BZ] 2842 m, privat, Dusche: ja, Tel: +39 0473 662140, Schlafplätze: 72

Similaunhütte 3019 m, privat, Dusche: ja, Tel: +39 0473 669711, mobil: +43 676 5074502, Schlafplätze: 70

Martin-Busch-Hütte 2501 m, DAV, Dusche: k.A., Tel: +43 5254 8130, Schlafplätze: 150