



# Sep2020

Typ:  
Etappen: **4**  
Länge: **32.37 km**  
Zeitraum: .. - ..

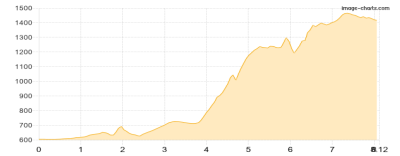
Gehzeit: **18:21 Stunden**  
Aufstieg: **2663 Hm**  
Abstieg: **2662 Hm**

## Etappe 1

### Salet - Wasseralm in der Röth

Wandern - 1190 Hm Aufstieg - 377 Hm Abstieg - **05:45** Stunden Gehzeit - 8.12 km Strecke

Salet 604m - Wasseralm in der Röth 1423m

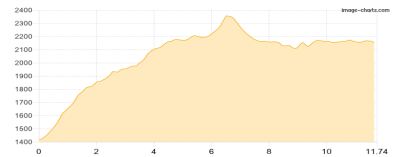


## Etappe 2

### Wasseralm in der Röth - Riemannhaus

Wandern - 1144 Hm Aufstieg - 411 Hm Abstieg - **06:10** Stunden Gehzeit - 11.74 km Strecke

Wasseralm in der Röth 1423m - Riemannhaus 2177m

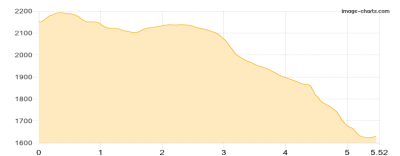


## Etappe 3

### Riemannhaus - Kärlingerhaus

Wandern - 95 Hm Aufstieg - 614 Hm Abstieg - **02:15** Stunden Gehzeit - 5.52 km Strecke

Riemannhaus 2177m - Kärlingerhaus 1638m



## Etappe 4

### Kärlingerhaus - Salet

Wandern - 234 Hm Aufstieg - 1260 Hm Abstieg - **04:10** Stunden Gehzeit - 6.99 km Strecke

Kärlingerhaus 1638m - Salet 604m





**Sep2020**

**Mögliche Unterkünfte**

Wasseralm in der Röth 1423 m, DAV, Dusche: nein, Tel: +49 8652 609 11 60, Schlafplätze: 40

Riemannhaus 2177 m, DAV, Dusche: ja, Tel: +43 6582 73300, Schlafplätze: 104

Kärlingerhaus 1638 m, DAV, Dusche: ja, Tel: +49 (0)8652-6019901, Schlafplätze: 203