



freddi

Typ:		Gehzeit:	91:08 Stunden
Etappen:	10	Aufstieg:	13292 Hm
Länge:	173.38 km	Abstieg:	12581 Hm
Zeitraum:	.. - ..		

Etappe 1

Spielmannsau - Alpe Traufberg - Bettlerrücken - Hielesköpfe - Kreuzeck - Hermann-von-Barth-Hütte

Wandern - 1821 Hm Aufstieg - 682 Hm Abstieg - **09:05** Stunden Gehzeit - 12.96 km Strecke

Spielmannsau 986m - Alpe Traufberg 1217m - Bettlerrücken 2053m - Hielesköpfe 2245m - Kreuzeck (Tirol) 2376m - Hermann-von-Barth-Hütte 2131m



Etappe 2

Hermann-von-Barth-Hütte - Frederic-Simms-Hütte

Wandern - 1038 Hm Aufstieg - 1174 Hm Abstieg - **08:15** Stunden Gehzeit - 19.21 km Strecke

Hermann-von-Barth-Hütte 2131m - Frederic-Simms-Hütte 2004m

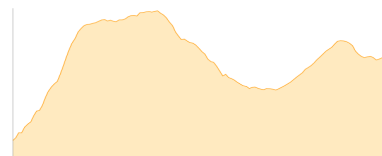


Etappe 3

Frederic-Simms-Hütte - Ansbacher Hütte

Wandern - 956 Hm Aufstieg - 582 Hm Abstieg - **05:20** Stunden Gehzeit - 7.83 km Strecke

Frederic-Simms-Hütte 2004m - Ansbacher Hütte 2376m



Etappe 4

Ansbacher Hütte - Ascher Hütte

Wandern - 1585 Hm Aufstieg - 1707 Hm Abstieg - **11:50** Stunden Gehzeit - 25.4 km Strecke

Ansbacher Hütte 2376m - Ascher Hütte 2256m

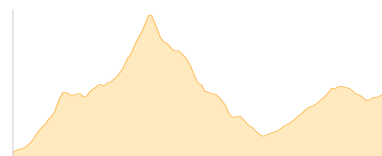


Etappe 5

Ascher Hütte - Furgler - Hexenseehütte

Wandern - 1119 Hm Aufstieg - 791 Hm Abstieg - **06:45** Stunden Gehzeit - 11.55 km Strecke

Ascher Hütte 2256m - Furgler 3004m - Hexenseehütte 2595m



Etappe 6

Hexenseehütte - Hohenzollernhaus

Wandern - 1340 Hm Aufstieg - 1806 Hm Abstieg - **11:20** Stunden Gehzeit - 26.13 km Strecke

Hexenseehütte 2595m - Hohenzollernhaus 2123m






Etappe 7

Hohenzollernhaus - Gepatschhaus

Wandern - 1144 Hm Aufstieg - 1371 Hm Abstieg - **08:25** Stunden Gehzeit - 14.74 km Strecke

Hohenzollernhaus 2123m - Gepatschhaus 1928m

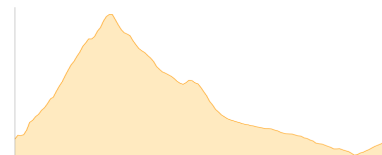


Etappe 8

Gepatschhaus - Taschachhaus - Gletscherstube

Wandern - 1400 Hm Aufstieg - 1390 Hm Abstieg - **09:45** Stunden Gehzeit - 18.51 km Strecke

Gepatschhaus 1928m - Taschachhaus 2434m - Gletscherstube [T] 1891m

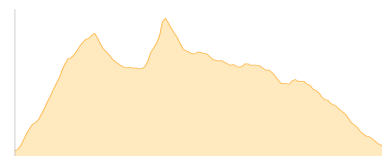


Etappe 9

Gletscherstube - Vent

Wandern - 1725 Hm Aufstieg - 1718 Hm Abstieg - **11:35** Stunden Gehzeit - 19.3 km Strecke

Gletscherstube [T] 1891m - Vent 1895m

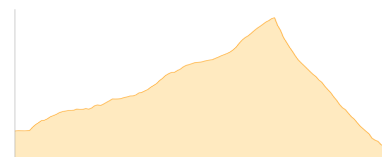


Etappe 10

Vent - Vernagt

Wandern - 1164 Hm Aufstieg - 1360 Hm Abstieg - **08:50** Stunden Gehzeit - 17.75 km Strecke

Vent 1895m - Vernagt 1691m





Mögliche Unterkünfte

Hermann-von-Barth-Hütte 2131 m, DAV, Dusche: k.A., Schlafplätze: 63

Frederic-Simms-Hütte 2004 m, DAV, Dusche: k.A., Tel: +43 664 4840093, mobil: +49 151 58812580, Schlafplätze: 54

Ansbacher Hütte 2376 m, DAV, Dusche: ja, Tel: +43 676 8429 27 136, Schlafplätze: 81

Ascher Hütte 2256 m, DAV, Dusche: ja, Tel: +43 5441 8330, mobil: +43 660 3424067, Schlafplätze: 40

Hexenseehütte 2595 m, DAV, Dusche: k.A., Tel: +43 5476 6214, Schlafplätze: 28

Hohenzollernhaus 2123 m, DAV, Dusche: k.A., Tel: +43 0664 531 1915, mobil: +43 0650 6511555, Schlafplätze: 40

Gepatschhaus 1928 m, DAV, Dusche: ja, Tel: +43 5475 489, Schlafplätze: 78

Taschachhaus 2434 m, DAV, Dusche: ja, Tel: +43 664 1384465, Schlafplätze: 128

Gletscherstube [T] 1891 m, privat, Dusche: k.A., Schlafplätze: -