



Kaisertour (einfache Variante)

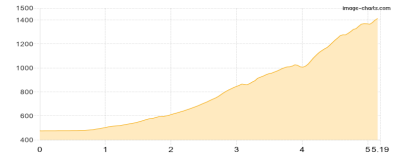
Typ:	Strecke	Gehzeit:	22:19 Stunden
Etappen:	5	Aufstieg:	3480 Hm
Länge:	37.07 km	Abstieg:	3047 Hm
Zeitraum:	.. - ..		

Etappe 1

Ebbs - Vorderkaiserfeldenhütte

Wandern - 978 Hm Aufstieg - 41 Hm Abstieg - **04:00** Stunden Gehzeit - 5.19 km Strecke

Ebbs 475m - Vorderkaiserfeldenhütte 1384m

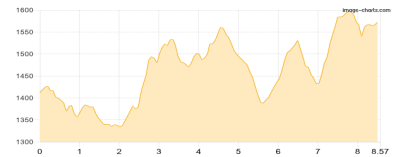


Etappe 2

Vorderkaiserfeldenhütte - Kaiserquelle - Stripsenjochhaus

Wandern - 778 Hm Aufstieg - 621 Hm Abstieg - **04:55** Stunden Gehzeit - 8.57 km Strecke

Vorderkaiserfeldenhütte 1384m - Kaiserquelle 1516m - Stripsenjochhaus 1577m



Etappe 3

Stripsenjochhaus - Hans-Berger-Haus - Anton-Karg-Haus - Weinbergerhaus

Wandern - 879 Hm Aufstieg - 1196 Hm Abstieg - **06:50** Stunden Gehzeit - 11.95 km Strecke

Stripsenjochhaus 1577m - Hans-Berger-Haus 936m - Anton-Karg-Haus 829m - Weinbergerhaus 1272m

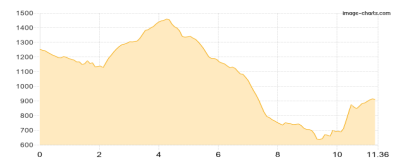


Etappe 4

Weinbergerhaus - Kaindlhütte - Hocheck - Walleralm - Steinerne Stiege - Hagenhof

Wandern - 845 Hm Aufstieg - 1189 Hm Abstieg - **06:35** Stunden Gehzeit - 11.36 km Strecke

Weinbergerhaus 1272m - Kaindlhütte 1293m - Hocheck [T] 1470m - Walleralm 1170m - Steinerne Stiege 635m - Hagenhof 909m



Etappe 5: Ruhetag



Kaisertour (einfache Variante)

Mögliche Unterkünfte

Vorderkaiserfeldenhütte 1384 m, DAV, Dusche: ja, Tel: +43 5372 63482, Schlafplätze: 87

Stripsenjochhaus 1577 m, ÖAV, Dusche: ja, Tel: +43 5372 62579, mobil: +43 664 3559094, Schlafplätze: 160

Hans-Berger-Haus 936 m, TVN, Dusche: ja, Schlafplätze: 55

Anton-Karg-Haus 829 m, ÖAV, Dusche: k.A., Schlafplätze: 102

Weinbergerhaus 1272 m, AV: k.A., Dusche: k.A., Tel: +436644658012, Schlafplätze: -

Kaindlhütte 1293 m, privat, Dusche: k.A., mobil: +43 664 1 68 65 68, Schlafplätze: 47

Hagenhof 909 m, AV: k.A., Dusche: k.A., Schlafplätze: -