



Eifel

Typ: **Rundtour**
Etappen: **3**
Länge: **44.05 km**
Zeitraum: **.. - ..**

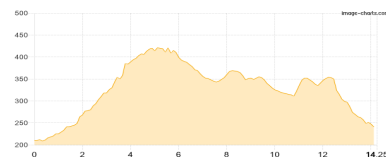
Gehzeit: **14:42 Stunden**
Aufstieg: **1359 Hm**
Abstieg: **1360 Hm**

Etappe 1

Parkplatz Heimbach - Krefelder Eifel hütte

Wandern - 415 Hm Aufstieg - 372 Hm Abstieg - **04:40** Stunden Gehzeit - 14.25 km Strecke

Parkplatz Heimbach 210m - Krefelder Eifel hütte 223m

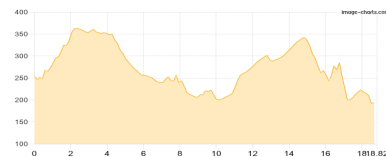


Etappe 2

Krefelder Eifel hütte - Klemenzstock - Kölner Eifel Hütte

Wandern - 502 Hm Aufstieg - 557 Hm Abstieg - **06:05** Stunden Gehzeit - 18.82 km Strecke

Krefelder Eifel hütte 223m - Klemenzstock 341m - Kölner Eifel Hütte 198m

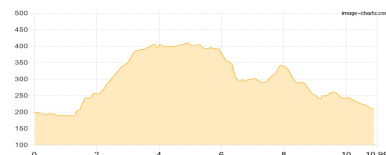


Etappe 3

Kölner Eifel Hütte - Parkplatz Heimbach

Wandern - 442 Hm Aufstieg - 431 Hm Abstieg - **04:00** Stunden Gehzeit - 10.98 km Strecke

Kölner Eifel Hütte 198m - Parkplatz Heimbach 210m





Eifel

Mögliche Unterkünfte

Krefelder Eifel hütte 223 m, AV: k.A., Dusche: k.A., Schlafplätze: -

Kölner Eifel Hütte 198 m, AV: k.A., Dusche: k.A., Schlafplätze: -

Persönliche Anmerkungen

.