



Tour des Alpes

Typ: **Rundtour**
Etappen: **5**
Länge: **55.69 km**
Zeitraum: .. - ..

Gehzeit: **34:30 Stunden**
Aufstieg: **5166 Hm**
Abstieg: **5165 Hm**

Etappe 1

Königssee Seelände - Carl-von-Stahl-Haus

Wandern - 1400 Hm Aufstieg - 258 Hm Abstieg - **06:10** Stunden Gehzeit - 7.71 km Strecke

Königssee Seelände 608m - Carl-von-Stahl-Haus 1736m

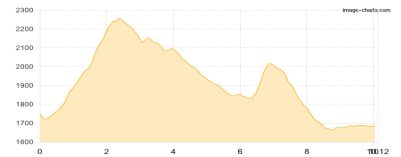


Etappe 2

Carl-von-Stahl-Haus - Schneibstein - Seeleinsee - Gotzenalm

Wandern - 845 Hm Aufstieg - 911 Hm Abstieg - **05:55** Stunden Gehzeit - 10.12 km Strecke

Carl-von-Stahl-Haus 1736m - Schneibstein 2276m - Seeleinsee 1809m - Gotzenalm 1685m

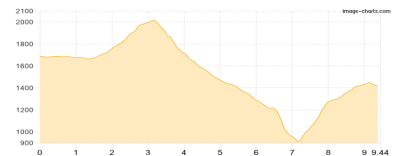


Etappe 3

Gotzenalm - Wasseralm in der Röth

Wandern - 935 Hm Aufstieg - 1202 Hm Abstieg - **06:40** Stunden Gehzeit - 9.44 km Strecke

Gotzenalm 1685m - Wasseralm in der Röth 1423m

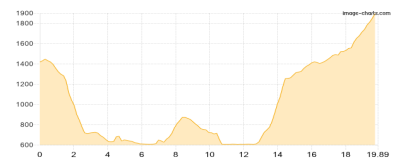


Etappe 4

Wasseralm in der Röth - Watzmannhaus

Wandern - 1834 Hm Aufstieg - 1363 Hm Abstieg - **11:20** Stunden Gehzeit - 19.89 km Strecke

Wasseralm in der Röth 1423m - Watzmannhaus 1930m

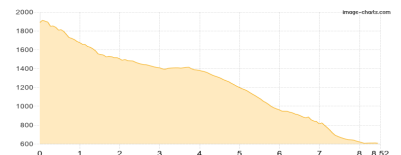


Etappe 5

Watzmannhaus - Königssee Seelände

Wandern - 152 Hm Aufstieg - 1431 Hm Abstieg - **04:25** Stunden Gehzeit - 8.52 km Strecke

Watzmannhaus 1930m - Königssee Seelände 608m





Tour des Alpes

Mögliche Unterkünfte

Carl-von-Stahl-Haus 1736 m, ÖAV, Dusche: ja, Tel: +49 8652 6559922, Schlafplätze: 94

Gotzenalm 1685 m, AV: k.A., Dusche: nein, Tel: +49 8652 690900, Schlafplätze: 101

Wasseralm in der Röth 1423 m, DAV, Dusche: nein, Tel: +49 8652 609 11 60, Schlafplätze: 40

Watzmannhaus 1930 m, DAV, Dusche: nein, Tel: +49 8652 964222, Schlafplätze: 210