



Plattkofel van alle kanten

Typ: **Hufeisen**
Etappen: **6**
Länge: **83.31 km**
Zeitraum: **.. - ..**

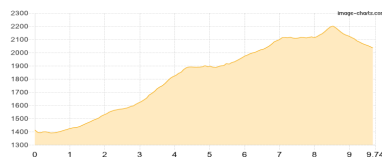
Gehzeit: **41:41 Stunden**
Aufstieg: **5725 Hm**
Abstieg: **6065 Hm**

Etappe 1

St- Christina - Fermedahütte - Regensburger Hütte

Wandern - 886 Hm Aufstieg - 262 Hm Abstieg - **04:45** Stunden Gehzeit - 9.74 km Strecke

St. Christina 1416m - Fermedahütte 2108m - Regensburger Hütte 2037m

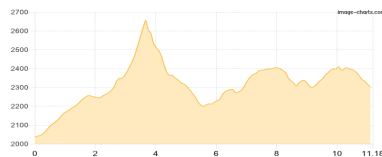


Etappe 2

Regensburger Hütte - Medalgas Hütte - Schlüterhütte - Zendleser Kofl - Schlüterhütte

Wandern - 1041 Hm Aufstieg - 780 Hm Abstieg - **06:25** Stunden Gehzeit - 11.18 km Strecke

Regensburger Hütte 2037m - Medalgas Hütte 2282m - Schlüterhütte 2306m - Zendleser Kofl 2422m - Schlüterhütte 2306m

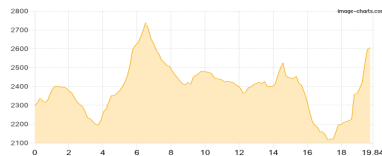


Etappe 3

Schlüterhütte - Puezhütte - Jimmy-Hütte - Grödner Joch - Pisciaduhütte

Wandern - 1588 Hm Aufstieg - 1294 Hm Abstieg - **10:20** Stunden Gehzeit - 19.84 km Strecke

Schlüterhütte 2306m - Puezhütte 2475m - Jimmy-Hütte 2216m - Grödner Joch 2121m - Pisciaduhütte 2585m

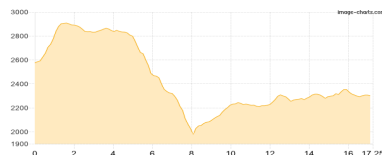


Etappe 4

Pisciaduhütte - Pisciaduhütte - Rifugio Boe - Rifugio Boe - Val Lasties - Sellajoch - ... - Plattkofelhütte

Wandern - 960 Hm Aufstieg - 1232 Hm Abstieg - **07:50** Stunden Gehzeit - 17.25 km Strecke

Pisciaduhütte 2585m - Pisciaduhütte 2585m - Rifugio Boe 2871m - Rifugio Boe 2871m - Val Lasties 2320m - Sellajoch 2240m - Rifugio Salei 2225m - Rifugio Friedrich August 2298m - Plattkofelhütte 2300m

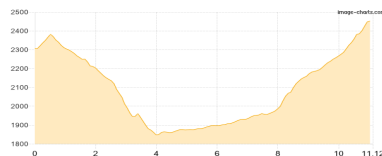


Etappe 5

Plattkofelhütte - Plattkofelhütte - Rifugio Micheluzzi - Mahlknechtjoch - Tierser Alpl

Wandern - 718 Hm Aufstieg - 576 Hm Abstieg - **04:55** Stunden Gehzeit - 11.12 km Strecke

Plattkofelhütte 2300m - Plattkofelhütte 2300m - Rifugio Micheluzzi 1860m - Mahlknechtjoch 2189m - Tierser Alpl 2440m



Etappe 6

Tierser Alpl - Roterdspitze - Schlernhaus - Sesselschwaige - Bärenfalle - Tschaminschwaige

Wandern - 532 Hm Aufstieg - 1921 Hm Abstieg - **07:25** Stunden Gehzeit - 14.17 km Strecke

Tierser Alpl 2440m - Roterdspitze 2655m - Schlernhaus 2457m - Sesselschwaige 1933m - Bärenfalle 2016m - Tschaminschwaige 1188m





Plattkofel van alle kanten

Mögliche Unterkünfte

Fermedahütte 2108 m, AV: k.A., Dusche: k.A., Schlafplätze: -

Regensburger Hütte 2037 m, CAI, Dusche: k.A., Tel: +39 0471 796307, Schlafplätze: -

Medalges Hütte 2282 m, AV: k.A., Dusche: k.A., Schlafplätze: -

Schlüterhütte 2306 m, CAI, Dusche: ja, Tel: +39 0472 840132, mobil: +39 337 2667694, Schlafplätze: 85

Puezhütte 2475 m, CAI, Dusche: k.A., Tel: +39 0474 646427, Schlafplätze: 85

Jimmy-Hütte 2216 m, privat, Dusche: k.A., Schlafplätze: -

Pisciaduhütte 2585 m, CAI, Dusche: ja, Tel: +39 0471 836 292, mobil: +39 335 60 96 141, Schlafplätze: 100

Rifugio Boe 2871 m, SAT, Dusche: k.A., Schlafplätze: -

Rifugio Salei 2225 m, AV: k.A., Dusche: k.A., Schlafplätze: -

Rifugio Friedrich August 2298 m, privat, Dusche: ja, Schlafplätze: -

Plattkofelhütte 2300 m, AV: k.A., Dusche: k.A., Schlafplätze: -

Rifugio Micheluzzi 1860 m, AV: k.A., Dusche: k.A., Schlafplätze: -

Tierser Alpl 2440 m, privat, Dusche: k.A., Schlafplätze: -

Schlernhaus 2457 m, CAI, Dusche: k.A., Schlafplätze: -