



Dolomiten 2020

Typ:
Etappen: **8**
Länge: **96.55 km**
Zeitraum: .. - ..

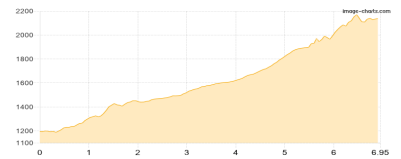
Gehzeit: **51:33 Stunden**
Aufstieg: **7182 Hm**
Abstieg: **7333 Hm**

Etappe 1

St- Zyprian - Grasleitenhütte

Wandern - 1180 Hm Aufstieg - 240 Hm Abstieg - **05:15** Stunden Gehzeit - 6.95 km Strecke

Weisslahnbad 1200m - Grasleitenhütte 2165m

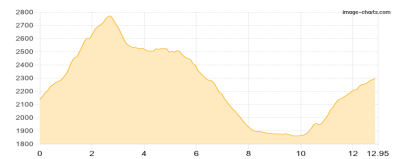


Etappe 2

Grasleitenhütte - Grasleitenpasshütte - Rifugio d- Antermoia - Plattkofelhütte

Wandern - 1175 Hm Aufstieg - 1007 Hm Abstieg - **07:35** Stunden Gehzeit - 12.95 km Strecke

Grasleitenhütte 2165m - Grasleitenpasshütte 2601m - Rifugio Antermoia 2497m - Plattkofelhütte 2300m

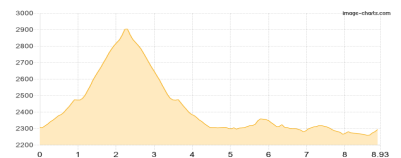


Etappe 3

Plattkofelhütte - Plattkofel - Plattkofelhütte - Rifugio Friedrich August

Wandern - 812 Hm Aufstieg - 825 Hm Abstieg - **05:30** Stunden Gehzeit - 8.93 km Strecke

Plattkofelhütte 2300m - Plattkofel 2969m - Plattkofelhütte 2300m - Rifugio Friedrich August 2298m



Etappe 4

Rifugio Friedrich August - Franz-Kostner-Hütte - Corvara

Wandern - 1256 Hm Aufstieg - 1367 Hm Abstieg - **08:35** Stunden Gehzeit - 13.52 km Strecke

Rifugio Friedrich August 2298m - Franz-Kostner-Hütte 2536m - Boè 2172m



Etappe 5

Corvara - Lavarellahütte

Wandern - 1287 Hm Aufstieg - 793 Hm Abstieg - **07:50** Stunden Gehzeit - 14.94 km Strecke

Corvara 1550m - Lavarellahütte 2042m

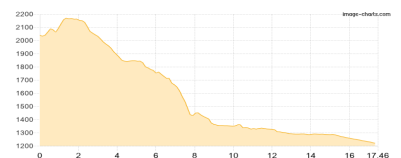


Etappe 6

Lavarellahütte - Faneshütte - Cortina d Ampezzo

Wandern - 286 Hm Aufstieg - 1102 Hm Abstieg - **05:55** Stunden Gehzeit - 17.46 km Strecke

Lavarellahütte 2042m - Faneshütte 2060m - Cortina d Ampezzo 1220m





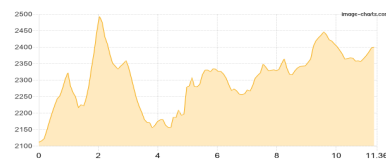
Dolomiten 2020

Etappe 7

Rifugio Col de Varda - Rifugio Fonda Savio - Rifugio Auronzo - Dreizinnenhütte

Wandern - 1171 Hm Aufstieg - 880 Hm Abstieg - **07:05** Stunden Gehzeit - 11.36 km Strecke

Rifugio Col de Varda 2115m - Rifugio Fonda-Savio 2367m - Rifugio Auronzo 2320m - Dreizinnenhütte 2405m

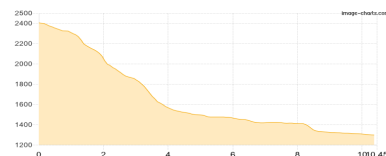


Etappe 8

Dreizinnenhütte - Sexten

Wandern - 15 Hm Aufstieg - 1119 Hm Abstieg - **03:45** Stunden Gehzeit - 10.45 km Strecke

Dreizinnenhütte 2405m - Sexten 1299m





Dolomiten 2020

Mögliche Unterkünfte

- Grasleitenhütte 2165 m, CAI, Dusche: k.A., Tel: +39 0471 642103, Schlafplätze: -
- Grasleitenpasshütte 2601 m, AV: k.A., Dusche: k.A., Schlafplätze: -
- Rifugio Antermoia 2497 m, AV: k.A., Dusche: k.A., Schlafplätze: -
- Plattkofelhütte 2300 m, AV: k.A., Dusche: k.A., Schlafplätze: -
- Rifugio Friedrich August 2298 m, privat, Dusche: ja, Schlafplätze: -
- Franz-Kostner-Hütte 2536 m, CAI, Dusche: ja, Tel: +39 0333 8759838, Schlafplätze: 28
- Lavarellahütte 2042 m, AV: k.A., Dusche: k.A., Tel: +39 0474 501079, Schlafplätze: -
- Faneshütte 2060 m, privat, Dusche: ja, Tel: +39 0474 501 097, Schlafplätze: 100
- Rifugio Col de Varda 2115 m, AV: k.A., Dusche: k.A., Schlafplätze: -
- Rifugio Fonda-Savio 2367 m, AV: k.A., Dusche: k.A., Schlafplätze: -
- Rifugio Auronzo 2320 m, CAI, Dusche: k.A., Schlafplätze: -
- Dreizinnenhütte 2405 m, CAI, Dusche: ja, Tel: +39 0474 972002, Schlafplätze: -