



Venterrunde

Typ: **Hufeisen**
Etappen: **6**
Länge: **54.31 km**
Zeitraum: .. - ..

Gehzeit: **26:59 Stunden**
Aufstieg: **3693 Hm**
Abstieg: **3701 Hm**

Etappe 1

Obergurgl - Langtalereckhütte

Wandern - 638 Hm Aufstieg - 120 Hm Abstieg - **03:15** Stunden Gehzeit - 6.61 km Strecke

Obergurgl 1906m - Langtalereckhütte 2430m

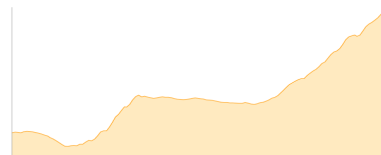


Etappe 2

Langtalereckhütte - Ramolhaus

Wandern - 736 Hm Aufstieg - 174 Hm Abstieg - **03:30** Stunden Gehzeit - 5.07 km Strecke

Langtalereckhütte 2430m - Ramolhaus 3006m



Etappe 3

Ramolhaus - Ramoljoch - Martin-Busch-Hütte

Wandern - 695 Hm Aufstieg - 1170 Hm Abstieg - **06:10** Stunden Gehzeit - 12.08 km Strecke

Ramolhaus 3006m - Ramoljoch 3189m - Martin-Busch-Hütte 2501m



Etappe 4

Martin-Busch-Hütte - Similaunhütte - Similaun - Similaunhütte

Hochalpin - 1079 Hm Aufstieg - 571 Hm Abstieg - **05:55** Stunden Gehzeit - 9.29 km Strecke

Martin-Busch-Hütte 2501m - Similaunhütte 3019m - Similaun 3606m - Similaunhütte 3019m

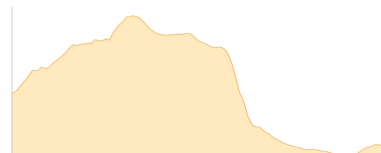


Etappe 5

Similaunhütte - Schöne Aussicht

Hochalpin - 336 Hm Aufstieg - 514 Hm Abstieg - **02:55** Stunden Gehzeit - 6.25 km Strecke

Similaunhütte 3019m - Schöne Aussicht [BZ] 2842m

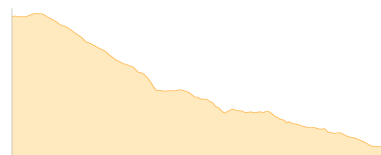


Etappe 6

Schöne Aussicht - Vent

Wandern - 209 Hm Aufstieg - 1152 Hm Abstieg - **05:15** Stunden Gehzeit - 15.02 km Strecke

Schöne Aussicht [BZ] 2842m - Vent 1895m





Venterrunde

Mögliche Unterkünfte

Langtalereckhütte 2430 m, DAV, Dusche: ja, Tel: +43 664 5268655, Schlafplätze: 92

Ramolhaus 3006 m, DAV, Dusche: k.A., Tel: +43 5256 6223, Schlafplätze: 52

Martin-Busch-Hütte 2501 m, DAV, Dusche: k.A., Tel: +43 5254 8130, Schlafplätze: 150

Similaunhütte 3019 m, privat, Dusche: ja, Tel: +39 0473 669711, mobil: +43 676 5074502, Schlafplätze: 70

Schöne Aussicht [BZ] 2842 m, privat, Dusche: ja, Tel: +39 0473 662140, Schlafplätze: 72