



Alpenwanderung

Typ: **Strecke**
Etappen: **6**
Länge: **134.17 km**
Zeitraum: **.. - ..**

Gehzeit: **65:44 Stunden**
Aufstieg: **9976 Hm**
Abstieg: **7773 Hm**

Etappe 1

Oberstdorf - Spielmannsau - Kemptner Hütte

Wandern - 1143 Hm Aufstieg - 90 Hm Abstieg - **06:00** Stunden Gehzeit - 14.58 km Strecke

Oberstdorf 803m - Spielmannsau 986m - Kemptner Hütte 1845m

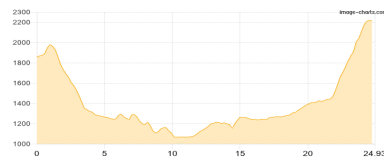


Etappe 2

Kemptner Hütte - Memminger Hütte

Wandern - 1656 Hm Aufstieg - 1289 Hm Abstieg - **11:15** Stunden Gehzeit - 24.93 km Strecke

Kemptner Hütte 1845m - Memminger Hütte 2242m

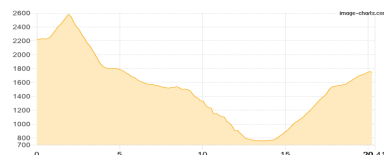


Etappe 3

Memminger Hütte - Zamser Schihütte

Wandern - 1511 Hm Aufstieg - 1999 Hm Abstieg - **11:35** Stunden Gehzeit - 20.41 km Strecke

Memminger Hütte 2242m - Zamser Schihütte 1740m



Etappe 4

Zamser Schihütte - Braunschweiger Hütte

Wandern - 3622 Hm Aufstieg - 2612 Hm Abstieg - **23:05** Stunden Gehzeit - 46.34 km Strecke

Zamser Schihütte 1740m - Braunschweiger Hütte 2759m

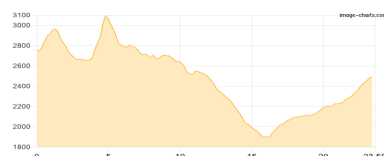


Etappe 5

Braunschweiger Hütte - Martin-Busch-Hütte

Wandern - 1527 Hm Aufstieg - 1781 Hm Abstieg - **11:35** Stunden Gehzeit - 23.58 km Strecke

Braunschweiger Hütte 2759m - Martin-Busch-Hütte 2501m

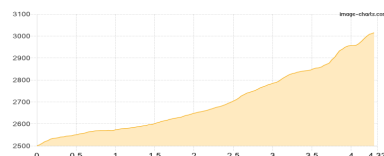


Etappe 6

Martin-Busch-Hütte - Similaunhütte

Hochalpin - 517 Hm Aufstieg - 2 Hm Abstieg - **02:15** Stunden Gehzeit - 4.33 km Strecke

Martin-Busch-Hütte 2501m - Similaunhütte 3019m





Alpenwanderung

Mögliche Unterkünfte

Kemptner Hütte 1845 m, DAV, Dusche: k.A., Tel: +49 8322 700152, Schlafplätze: 285

Memminger Hütte 2242 m, DAV, Dusche: ja, Tel: keins, Schlafplätze: 149

Zamser Schihütte 1740 m, privat, Dusche: k.A., Tel: +43 5442 61 300, mobil: +43 650 4218 709, Schlafplätze: 70

Braunschweiger Hütte 2759 m, DAV, Dusche: ja, Tel: +43 664 2012013, mobil: +43 664 535 37 22, Schlafplätze: 183

Martin-Busch-Hütte 2501 m, DAV, Dusche: k.A., Tel: +43 5254 8130, Schlafplätze: 150

Similaunhütte 3019 m, privat, Dusche: ja, Tel: +39 0473 669711, mobil: +43 676 5074502, Schlafplätze: 70