



# Rosengarten Tour

Typ: **Rundtour**  
Etappen: **5**  
Länge: **47.59 km**  
Zeitraum: .. - ..

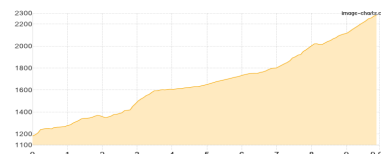
Gehzeit: **33:08 Stunden**  
Aufstieg: **5083 Hm**  
Abstieg: **5082 Hm**

## Etappe 1

### Welschnofen - Karerpass - Rotwandhütte

Wandern - 1159 Hm Aufstieg - 61 Hm Abstieg - **05:20** Stunden Gehzeit - 9.94 km Strecke

Welschnofen 1181m - Karerpass 1752m - Rotwandhütte 2283m



## Etappe 2

### Rotwandhütte - Rotwand - Vajolonpass - Kölner Hütte - Santner-Einstieg - ... - Vajolet-Hütte

Klettersteig - 1204 Hm Aufstieg - 1249 Hm Abstieg - **07:35** Stunden Gehzeit - 8.68 km Strecke

Rotwandhütte 2283m - Rotwand 2806m - Vajolonpass 2560m - Kölner Hütte 2337m - Santner Klettersteig - Ferrata Passo Santner (B/C, 2) 2580m - Santnerpasshütte 2734m - Garlhütte 2621m - Vajolet-Hütte 2243m

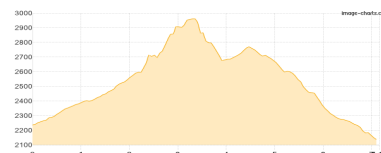


## Etappe 3

### Vajolet-Hütte - Grasleitenpasshütte - Kesselkogel Klettersteig - ... - Grasleitenhütte

Hochalpin - 981 Hm Aufstieg - 1079 Hm Abstieg - **06:20** Stunden Gehzeit - 7.16 km Strecke

Vajolet-Hütte 2243m - Grasleitenpasshütte 2601m - Kesselkogel Klettersteig 2901m - Grasleitenpasshütte 2601m - Grasleitenhütte 2165m

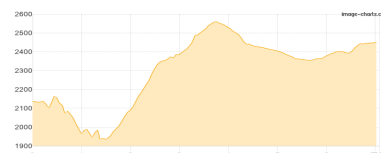


## Etappe 4

### Grasleitenhütte - Bärenloch - Schlernhaus

Wandern - 928 Hm Aufstieg - 615 Hm Abstieg - **05:10** Stunden Gehzeit - 7.08 km Strecke

Grasleitenhütte 2165m - Bärenloch 1943m - Schlernhaus 2457m

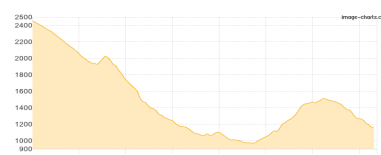


## Etappe 5

### Schlernhaus - St- Zyprian - Welschnofen

Wandern - 811 Hm Aufstieg - 2078 Hm Abstieg - **08:40** Stunden Gehzeit - 14.74 km Strecke

Schlernhaus 2457m - St. Zyprian 1093m - Welschnofen 1181m





# Rosengarten Tour

## Mögliche Unterkünfte

Rotwandhütte 2283 m, SAT, Dusche: k.A., Schlafplätze: 62

Kölner Hütte 2337 m, CAI, Dusche: k.A., Tel: +39 0471 612033, mobil: +39 0335 6563512, Schlafplätze: 60

Santnerpasshütte 2734 m, privat, Dusche: k.A., Schlafplätze: -

Garthütte 2621 m, privat, Dusche: k.A., Schlafplätze: -

Vajolet-Hütte 2243 m, SAT, Dusche: k.A., Schlafplätze: -

Grasleitenpasshütte 2601 m, AV: k.A., Dusche: k.A., Schlafplätze: -

Grasleitenhütte 2165 m, CAI, Dusche: k.A., Tel: +39 0471 642103, Schlafplätze: -

Schlernhaus 2457 m, CAI, Dusche: k.A., Schlafplätze: -