



E5 Italiano

Typ:
Etappen: **4**
Länge: **59 km**
Zeitraum: .. - ..

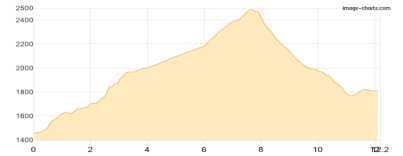
Gehzeit: **26:24 Stunden**
Aufstieg: **2835 Hm**
Abstieg: **4532 Hm**

Etappe 1

Zwieselstein - Timmelsjoch - Gasthof Hochfirst

Wandern - 1164 Hm Aufstieg - 824 Hm Abstieg - **07:05** Stunden Gehzeit - 12.2 km Strecke

Zwieselstein 1472m - Timmelsjoch 2474m - Gasthof Hochfirst 1800m

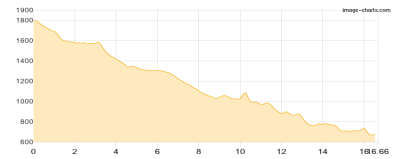


Etappe 2

Gasthof Hochfirst - Moos in Passeier - St. Leonhard Busbahnhof, 683m

Wandern - 346 Hm Aufstieg - 1460 Hm Abstieg - **06:15** Stunden Gehzeit - 16.66 km Strecke

Gasthof Hochfirst 1800m - Moos in Passeier 1086m

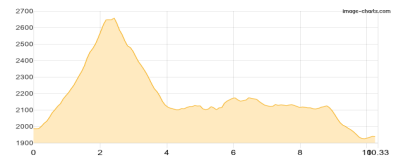


Etappe 3

Hirzer Hütte - Meraner Hütte

Wandern - 892 Hm Aufstieg - 944 Hm Abstieg - **06:10** Stunden Gehzeit - 10.33 km Strecke

Hirzer Hütte 1981m - Meraner Hütte 1960m



Etappe 4

Meraner Hütte - Jenesien Bahn, 1063m

Wandern - 433 Hm Aufstieg - 1304 Hm Abstieg - **07:00** Stunden Gehzeit - 19.81 km Strecke

Meraner Hütte 1960m





E5 Italiano

Mögliche Unterkünfte

Zwieselstein 1472 m, DAV, Dusche: k.A., Schlafplätze: 27

Gasthof Hochfirst 1800 m, privat, Dusche: k.A., Tel: +39 0473 647040, Schlafplätze: 38

Hirzer Hütte 1981 m, AV: k.A., Dusche: k.A., Schlafplätze: -

Meraner Hütte 1960 m, AVS, Dusche: k.A., Tel: +39 0473 279405, mobil: +39 335 276153, Schlafplätze: 70