



Triglav Hüttenrunde ohne Triglav-Besteigung 4 Tage

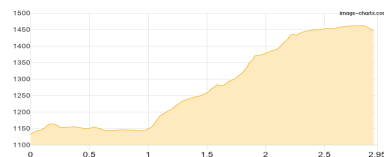
Typ: Gehzeit: **20:25 Stunden**
Etappen: **4** Aufstieg: **3051 Hm**
Länge: **33.02 km** Abstieg: **3051 Hm**
Zeitraum: .. - ..

Etappe 1

1 Planina Blato - Planina pri jezeru

Wandern - 373 Hm Aufstieg - 58 Hm Abstieg - **01:45** Stunden Gehzeit - 2.95 km Strecke

Planina Blato 1164m - Planina pri jezeru 1446m



Etappe 2

2 Planina pri jezeru - Koca pri Triglavski jeseri - Zasavska koca na Prehodavcih

Wandern - 1298 Hm Aufstieg - 687 Hm Abstieg - **07:10** Stunden Gehzeit - 11.95 km Strecke

Planina pri jezeru 1446m - Koca pri Triglavski jeseri 1685m - Veliko Spicje 2297m - Zasavska koca na Prehodavcih 2071m

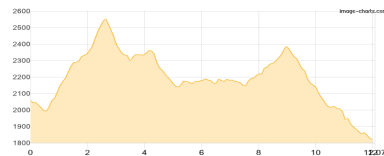


Etappe 3

3 Zasavska koca na Prehodavcih - Kanjavec - Sedlo Dolic - ... - Dom Planika pod Triglavom

Wandern - 1039 Hm Aufstieg - 1264 Hm Abstieg - **07:30** Stunden Gehzeit - 12.07 km Strecke

Zasavska koca na Prehodavcih 2071m - Kanjavec 2568m - Sedlo Dolic 2176m - Dolichütte 2151m - Dom Planika pod Triglavom 2408m - Planini Vodnikova 1832m

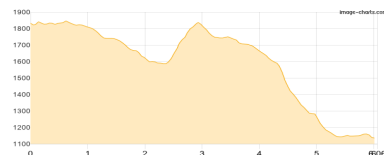


Etappe 4

4 Planini Vodnikova - Planina Blato

Wandern - 341 Hm Aufstieg - 1042 Hm Abstieg - **04:00** Stunden Gehzeit - 6.06 km Strecke

Planini Vodnikova 1832m - Planina Blato 1164m





Triglav Hüttenrunde ohne Triglav-Besteigung 4 Tage

Mögliche Unterkünfte

Planina pri jezeru 1446 m, AV: k.A., Dusche: k.A., Tel: +386 51 632 738, Schlafplätze: 80

Koca pri Triglavski jeseri 1685 m, AV: k.A., Dusche: k.A., Schlafplätze: -

Zasavska koca na Prehodavcih 2071 m, AV: k.A., Dusche: k.A., Tel: +386 51 614 781, Schlafplätze: 63

Dolichütte 2151 m, AV: k.A., Dusche: k.A., Tel: +386 51 614 780, Schlafplätze: 74

Dom Planika pod Triglavom 2408 m, AV: k.A., Dusche: k.A., Tel: +386 51 614 773, Schlafplätze: 143

Planini Vodnikova 1832 m, AV: k.A., Dusche: k.A., Tel: +386 4 828 03 04, Schlafplätze: 40