



Wien_Nizza_GS

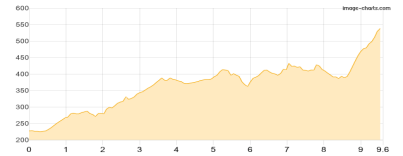
Typ: Gehzeit: **530:06 Stunden**
Etappen: **66** Aufstieg: **67857 Hm**
Länge: **1159.2 km** Abstieg: **67379 Hm**
Zeitraum: **00.00.0000 - 00.00.0000**

Etappe 1

01

Wandern - 572 Hm Aufstieg - 259 Hm Abstieg - **03:50** Stunden Gehzeit - 9.6 km Strecke

Mödling Rathaus 227m - Rudolf-Proksch-Hütte 541m



Etappe 2

02

Wandern - 1141 Hm Aufstieg - 964 Hm Abstieg - **08:55** Stunden Gehzeit - 21.98 km Strecke

Rudolf-Proksch-Hütte 541m - Peilsteinhaus 716m



Etappe 3

03

Wandern - 938 Hm Aufstieg - 825 Hm Abstieg - **07:10** Stunden Gehzeit - 17.22 km Strecke

Peilsteinhütte 620m



Etappe 4

04

Wandern - 1377 Hm Aufstieg - 1095 Hm Abstieg - **09:40** Stunden Gehzeit - 21.78 km Strecke

Öhlerschutzhaus 1027m



Etappe 5

05

Wandern - 706 Hm Aufstieg - 495 Hm Abstieg - **04:20** Stunden Gehzeit - 8.22 km Strecke

Öhlerschutzhaus 1027m - Edelweißhütte [NÖ] 1235m

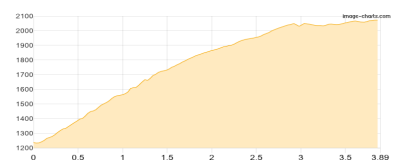


Etappe 6

06

Wandern - 895 Hm Aufstieg - 61 Hm Abstieg - **03:35** Stunden Gehzeit - 3.89 km Strecke

Edelweißhütte [NÖ] 1235m - Schneeberg: Klosterwappen 2076m





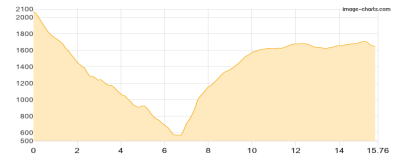
Wien_Nizza_GS

Etappe 7

07

Wandern - 1300 Hm Aufstieg - 1727 Hm Abstieg - **09:45** Stunden Gehzeit - 15.76 km Strecke

Schneeberg: Klosterwappen 2076m - Neue Seehütte 1648m

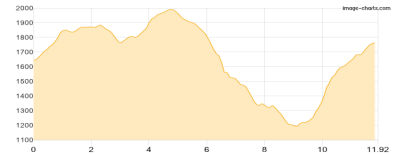


Etappe 8

08

Wandern - 1120 Hm Aufstieg - 1004 Hm Abstieg - **07:15** Stunden Gehzeit - 11.92 km Strecke

Neue Seehütte 1648m - Lurgbauerhütte 1764m



Etappe 9

09

Wandern - 1142 Hm Aufstieg - 1450 Hm Abstieg - **09:20** Stunden Gehzeit - 21.26 km Strecke

Lurgbauerhütte 1764m - Schneetalpenhaus 1788m - Kleinveitschalm 1445m



Etappe 10

10

Wandern - 904 Hm Aufstieg - 1212 Hm Abstieg - **08:00** Stunden Gehzeit - 19.93 km Strecke

Kleinveitschalm 1445m - Seebergalm 1180m

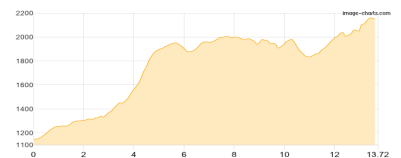


Etappe 11

11

Wandern - 1521 Hm Aufstieg - 528 Hm Abstieg - **07:50** Stunden Gehzeit - 13.72 km Strecke

Seebergalm 1180m - Schiestlhaus 2154m

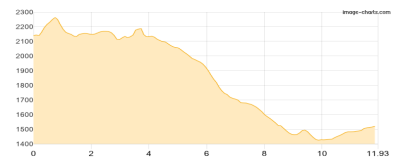


Etappe 12

12

Wandern - 427 Hm Aufstieg - 1042 Hm Abstieg - **05:00** Stunden Gehzeit - 11.93 km Strecke

Schiestlhaus 2154m - Hochwart 2210m - Sonnschienhütte 1526m



Etappe 13

13

Wandern - 459 Hm Aufstieg - 1280 Hm Abstieg - **07:20** Stunden Gehzeit - 21.02 km Strecke

Sonnschienhütte 1526m - Eisenerz 702m





Wien_Nizza_GS

Etappe 14

14

Wandern - 743 Hm Aufstieg - 756 Hm Abstieg - **06:05** Stunden Gehzeit - 16.37 km Strecke

Eisenerz 702m - Gasthaus Pichlerhof 1000m - Radmer an der Stube 689m



Etappe 15

15

Wandern - 2022 Hm Aufstieg - 1833 Hm Abstieg - **13:10** Stunden Gehzeit - 22.23 km Strecke

Radmer an der Stube 689m - Kölblwirt 875m



Etappe 16

16

Wandern - 1215 Hm Aufstieg - 600 Hm Abstieg - **06:50** Stunden Gehzeit - 12.93 km Strecke

Kölblwirt 875m - Johnsbach im Gesäuse 769m - Mödlinger Hütte 1523m - Oberst-Klinke-Hütte 1504m

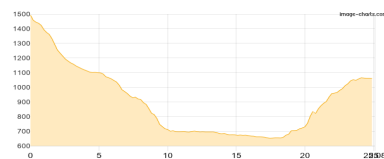


Etappe 17

17

Wandern - 519 Hm Aufstieg - 947 Hm Abstieg - **08:05** Stunden Gehzeit - 25.08 km Strecke

Oberst-Klinke-Hütte 1504m - Rottenmann 671m - Alpengasthof Grobbauer 1060m



Etappe 18

18

Wandern - 1561 Hm Aufstieg - 1024 Hm Abstieg - **09:30** Stunden Gehzeit - 18.03 km Strecke

Alpengasthof Grobbauer 1060m - Plannerhütte 1540m

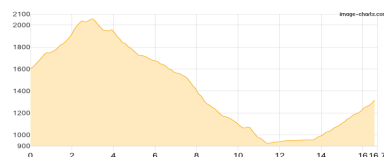


Etappe 19

19

Wandern - 933 Hm Aufstieg - 1225 Hm Abstieg - **07:40** Stunden Gehzeit - 16.7 km Strecke

Plannerhütte 1540m - Mörsbachhütte 1300m



Etappe 20

20

Wandern - 1901 Hm Aufstieg - 1546 Hm Abstieg - **12:20** Stunden Gehzeit - 22.96 km Strecke

Mörsbachhütte 1300m - Rudolf-Schober-Hütte 1667m

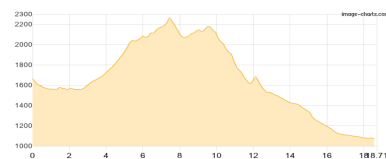




Wien_Nizza_GS

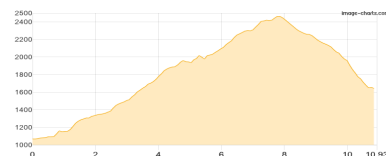
Etappe 21

21
Wandern - 1000 Hm Aufstieg - 1596 Hm Abstieg - **08:50** Stunden Gehzeit - 18.71 km Strecke
Rudolf-Schober-Hütte 1667m - Breitlahnhütte 1070m



Etappe 22

22
Wandern - 1570 Hm Aufstieg - 1002 Hm Abstieg - **08:35** Stunden Gehzeit - 10.93 km Strecke
Breitlahnhütte 1070m - Preintalerhütte 1656m



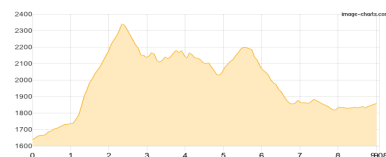
Etappe 23

23
Wandern - 1079 Hm Aufstieg - 1077 Hm Abstieg - **06:50** Stunden Gehzeit - 8.49 km Strecke
Preintalerhütte 1656m - Gollinghütte 1642m



Etappe 24

24
Wandern - 1211 Hm Aufstieg - 983 Hm Abstieg - **07:10** Stunden Gehzeit - 9.08 km Strecke
Gollinghütte 1642m - Keinprechthütte 1872m



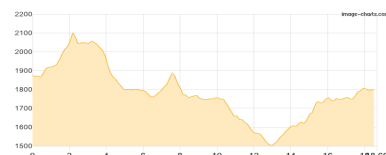
Etappe 25

25
Wandern - 1117 Hm Aufstieg - 1111 Hm Abstieg - **07:30** Stunden Gehzeit - 12.55 km Strecke
Keinprechthütte 1872m - Ignaz-Mattis-Hütte 1986m - Oberhütte 1860m



Etappe 26

26
Wandern - 837 Hm Aufstieg - 905 Hm Abstieg - **07:15** Stunden Gehzeit - 18.66 km Strecke
Oberhütte 1860m - Südwienner Hütte 1802m



Etappe 27

27
Wandern - 1071 Hm Aufstieg - 873 Hm Abstieg - **07:10** Stunden Gehzeit - 14.51 km Strecke
Südwienner Hütte 1802m - Tafelcharte 2221m - Jakoberalm 1830m - Franz-Fischer-Hütte 2020m



Etappe 28

28
Wandern - 1769 Hm Aufstieg - 1782 Hm Abstieg - **12:10** Stunden Gehzeit - 21.84 km Strecke
Franz-Fischer-Hütte 2020m - Tappenkarseehütte 1820m - Albert-Biwak 2428m - Jagersteighütte 1987m



Etappe 29

29

Wandern - 1102 Hm Aufstieg - 878 Hm Abstieg - **07:10** Stunden Gehzeit - 13.63 km Strecke

Jägersteinhütte 1987m - Celler Hütte 2240m



Wien_Nizza_GS

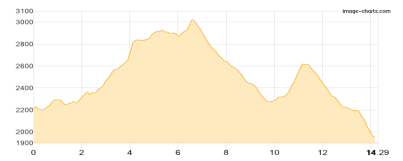


Etappe 30

30

Wandern - 1465 Hm Aufstieg - 1721 Hm Abstieg - **10:05** Stunden Gehzeit - 14.29 km Strecke

Celler Hütte 2240m - Arthur-von-Schmid-Haus 2281m - Seeschartl 2658m - Moosbodenhütte 1950m



Etappe 31

31

Wandern - 453 Hm Aufstieg - 1568 Hm Abstieg - **09:25** Stunden Gehzeit - 28.38 km Strecke

Moosbodenhütte 1950m - Stall 867m



Etappe 32

32

Wandern - 1483 Hm Aufstieg - 325 Hm Abstieg - **08:55** Stunden Gehzeit - 21.16 km Strecke

Stall 867m - Anna-Schutzhaus 1992m

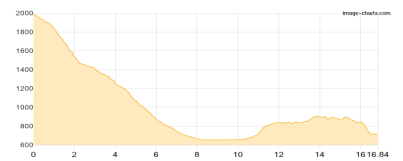


Etappe 33

33

Wandern - 437 Hm Aufstieg - 1707 Hm Abstieg - **07:15** Stunden Gehzeit - 16.84 km Strecke

Anna-Schutzhaus 1992m

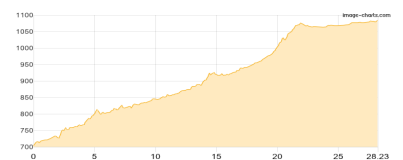


Etappe 34

34

Wandern - 533 Hm Aufstieg - 151 Hm Abstieg - **08:05** Stunden Gehzeit - 28.23 km Strecke

Sillian 1080m

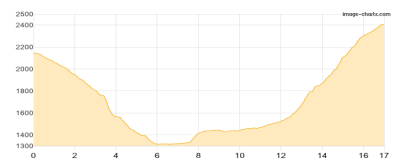


Etappe 35

35

Wandern - 1143 Hm Aufstieg - 886 Hm Abstieg - **07:55** Stunden Gehzeit - 17 km Strecke

Hahnspielhütte 2150m - Helm-Restaurant 2041m - Dreizinnenhütte 2405m

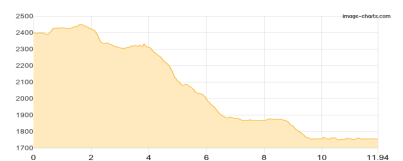


Etappe 36

36

Wandern - 206 Hm Aufstieg - 853 Hm Abstieg - **04:10** Stunden Gehzeit - 11.94 km Strecke

Dreizinnenhütte 2405m - Rifugio Auronzo 2320m - Sport Hotel Misurina 1751m



Etappe 37

37

Wandern - 616 Hm Aufstieg - 1143 Hm Abstieg - **06:15** Stunden Gehzeit - 14.62 km Strecke

Sport Hotel Misurina 1751m - Cortina d Ampezzo 1220m



Etappe 38

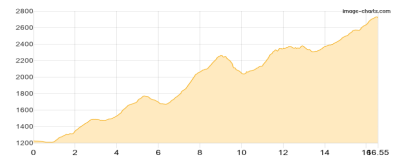
38

Wandern **T3** - 2036 Hm Aufstieg - 599 Hm Abstieg - **10:25** Stunden Gehzeit - 16.55 km Strecke

Cortina d'Ampezzo 1220m - Col Druscie 1761m - Rifugio Duca D Aosta 2080m - Rifugio Pomedes 2203m - Rifugio Angelo Dibona 2083m - Rifugio Lagazuoi 2750m



Wien_Nizza_GS



Etappe 39

39

Wandern **T3** - 852 Hm Aufstieg - 1429 Hm Abstieg - **07:45** Stunden Gehzeit - 14.7 km Strecke

Rifugio Lagazuoi 2750m - Passo di Falzarego 2105m - Berggasthof Pralongia 2123m



Etappe 40

40

Wandern **T4** - 1278 Hm Aufstieg - 532 Hm Abstieg - **06:55** Stunden Gehzeit - 11.49 km Strecke

Berggasthof Pralongia 2123m - Rifugio Boe 2871m



Etappe 41

41

Wandern **T4** - 934 Hm Aufstieg - 1543 Hm Abstieg - **07:50** Stunden Gehzeit - 12.38 km Strecke

Rifugio Boe 2871m - Sellajoch 2240m - Sellajochhaus 2180m - Langkofelhütte 2253m

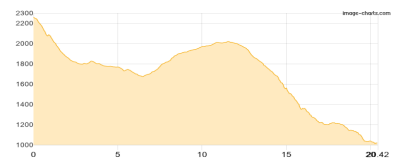


Etappe 42

42

Wandern **T2** - 539 Hm Aufstieg - 1779 Hm Abstieg - **08:10** Stunden Gehzeit - 20.42 km Strecke

Langkofelhütte 2253m - Seiser Alm 2002m - Seis 1013m

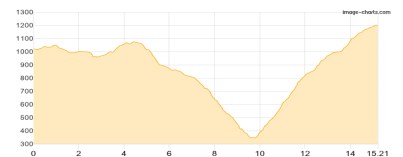


Etappe 43

43

Wandern **T1** - 1089 Hm Aufstieg - 909 Hm Abstieg - **07:35** Stunden Gehzeit - 15.21 km Strecke

Seis 1013m



Etappe 44

44

Wandern **T1** - 1533 Hm Aufstieg - 1418 Hm Abstieg - **11:20** Stunden Gehzeit - 24.27 km Strecke

Jenesien 1098m - Tschauhenhaus 1350m

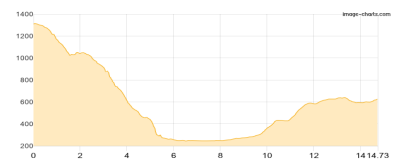


Etappe 45

45

Wandern **T2** - 557 Hm Aufstieg - 1237 Hm Abstieg - **06:25** Stunden Gehzeit - 14.73 km Strecke

Tschauhenhaus 1350m - Tisens 629m



Etappe 46

46

Wandern **T1** - 697 Hm Aufstieg - 838 Hm Abstieg - **06:40** Stunden Gehzeit - 17.59 km Strecke

Tisens 629m



Etappe 47

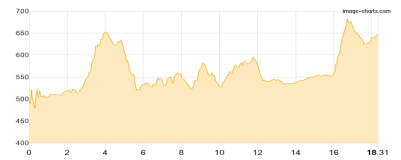
47

Wandern **T1** - 864 Hm Aufstieg - 712 Hm Abstieg - **07:05** Stunden Gehzeit - 18.31 km Strecke

Töll 509m - Panoramahotel Himmelreich 648m



Wien_Nizza_GS

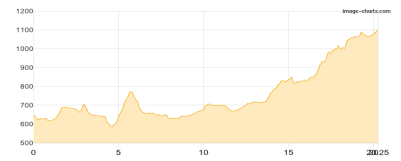


Etappe 48

48

Wandern **T2** - 1131 Hm Aufstieg - 672 Hm Abstieg - **08:15** Stunden Gehzeit - 20.25 km Strecke

Panoramahotel Himmelreich 648m - Wiebenhof 1106m

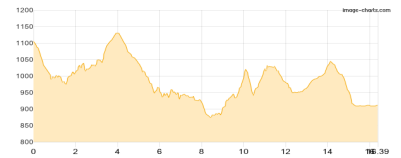


Etappe 49

49

Wandern **T2** - 775 Hm Aufstieg - 969 Hm Abstieg - **06:50** Stunden Gehzeit - 16.39 km Strecke

Wiebenhof 1106m - Prad am Stilfser Joch 922m

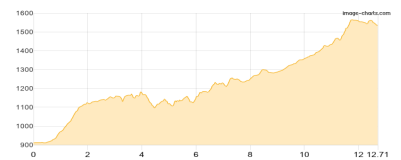


Etappe 50

50

Wandern **T2** - 1096 Hm Aufstieg - 471 Hm Abstieg - **06:20** Stunden Gehzeit - 12.71 km Strecke

Prad am Stilfser Joch 922m - Trafoi 1540m

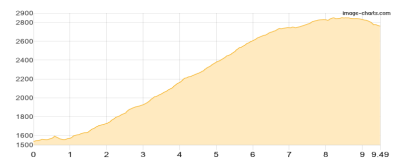


Etappe 51

51

Wandern **T4** - 1402 Hm Aufstieg - 179 Hm Abstieg - **06:20** Stunden Gehzeit - 9.49 km Strecke

Trafoi 1540m

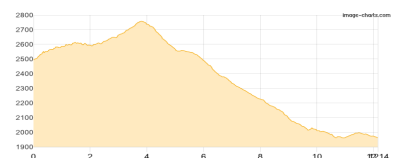


Etappe 52

52

Wandern - 427 Hm Aufstieg - 957 Hm Abstieg - **05:00** Stunden Gehzeit - 12.14 km Strecke

Bocchetta di Forcola 2755m



Etappe 53

53

Wandern **T2** - 846 Hm Aufstieg - 910 Hm Abstieg - **08:25** Stunden Gehzeit - 24.34 km Strecke

Baita Luleta 1902m

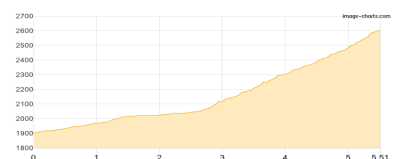


Etappe 54

54

Wandern - 716 Hm Aufstieg - 10 Hm Abstieg - **03:10** Stunden Gehzeit - 5.51 km Strecke

Baita Luleta 1902m - Rifugio Cassana 2601m

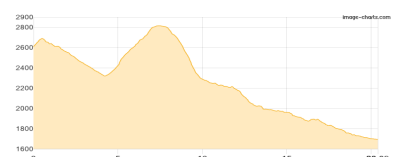


Etappe 55

55

Wandern - 693 Hm Aufstieg - 1605 Hm Abstieg - **08:25** Stunden Gehzeit - 20.39 km Strecke

Rifugio Cassana 2601m



Etappe 56

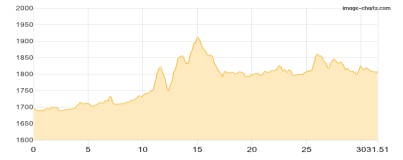
56

Wandern **T2** - 735 Hm Aufstieg - 623 Hm Abstieg - **09:45** Stunden Gehzeit - 31.51 km Strecke

Sils 1809m



Wien_Nizza_GS

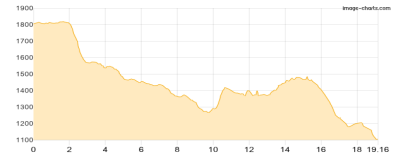


Etappe 57

57

Wandern **T1** - 601 Hm Aufstieg - 1302 Hm Abstieg - **07:25** Stunden Gehzeit - 19.16 km Strecke

Maloja 1812m

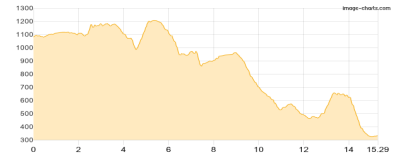


Etappe 58

58

Wandern **T3** - 1028 Hm Aufstieg - 1776 Hm Abstieg - **09:05** Stunden Gehzeit - 15.29 km Strecke

Chiavenna 325m

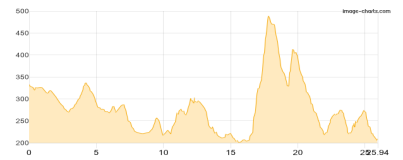


Etappe 59

59

Wandern **T2** - 904 Hm Aufstieg - 1026 Hm Abstieg - **09:20** Stunden Gehzeit - 25.94 km Strecke

Chiavenna 325m



Etappe 60

60

Wandern **T2** - 1394 Hm Aufstieg - 1038 Hm Abstieg - **10:15** Stunden Gehzeit - 24.27 km Strecke

Albergo Breglia 757m



Etappe 61

61

Wandern **T2** - 1355 Hm Aufstieg - 1667 Hm Abstieg - **12:05** Stunden Gehzeit - 28.41 km Strecke

Albergo Breglia 757m



Etappe 62

62

Wandern **T2** - 607 Hm Aufstieg - 866 Hm Abstieg - **09:00** Stunden Gehzeit - 28.33 km Strecke

Stazione di Luino 204m

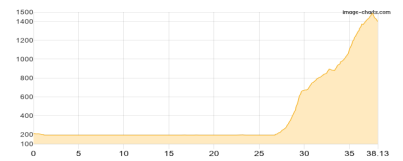


Etappe 63

63

Wandern **T1** - 1331 Hm Aufstieg - 139 Hm Abstieg - **12:45** Stunden Gehzeit - 38.13 km Strecke

Stazione di Luino 204m



Etappe 64

64

Wandern **T3** - 2017 Hm Aufstieg - 2119 Hm Abstieg - **14:55** Stunden Gehzeit - 28.2 km Strecke

Forno 906m - Campello Monti 1304m



Etappe 65

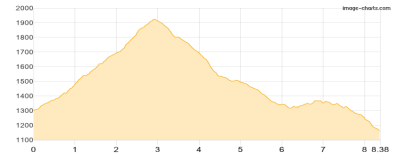
65

Wandern T2 - 770 Hm Aufstieg - 908 Hm Abstieg - **05:30** Stunden Gehzeit - 8.38 km Strecke

Campello Monti 1304m



Wien_Nizza_GS



Etappe 66

66

Wandern T2 - 1112 Hm Aufstieg - 712 Hm Abstieg - **06:40** Stunden Gehzeit - 11.33 km Strecke

Alpe Baranca 1587m





Mögliche Unterkünfte

Rudolf-Proksch-Hütte 541 m, ÖAV, Dusche: k.A., Tel: +43 720 975174, mobil: +43 650 3504737, Schlafplätze: 10
Peilsteinhaus 716 m, ÖAV, Dusche: k.A., Tel: +43 2674 87333, Schlafplätze: 76
Peilsteinhütte 620 m, privat, Dusche: k.A., Tel: +43 664 9123532, Schlafplätze: -
Öhlerschutzhaus 1027 m, AV: k.A., Dusche: k.A., Schlafplätze: -
Edelweißhütte [NÖ] 1235 m, ÖAV, Dusche: k.A., Tel: +43 2636 3616, Schlafplätze: 32
Neue Seehütte 1648 m, ÖTK, Dusche: k.A., mobil: +43 676 7488718, Schlafplätze: -
Lurgbauerhütte 1764 m, AV: k.A., Dusche: k.A., mobil: +43 676 6335456, Schlafplätze: 35
Schneeanpalpenhaus 1788 m, ÖAV, Dusche: k.A., Tel: +43 3857 2190, mobil: +43 664 2495353, Schlafplätze: 43
Kleinveitschalm 1445 m, AV: k.A., Dusche: k.A., Schlafplätze: -
Seebergalm 1180 m, AV: k.A., Dusche: k.A., Schlafplätze: -
Schiestlhaus 2154 m, ÖTK, Dusche: k.A., Tel: +43 699 108 121 99, Schlafplätze: 103
Sonnshienhütte 1526 m, ÖAV, Dusche: k.A., mobil: +43 664 5112474, Schlafplätze: 63
Mödlinger Hütte 1523 m, ÖAV, Dusche: k.A., Tel: +43 680 2057139, mobil: +43 676 788 88 25, Schlafplätze: 74
Oberst-Klinke-Hütte 1504 m, ÖAV, Dusche: k.A., Tel: +43 3613 2601, Schlafplätze: -
Alpengasthof Grobbauer 1060 m, ÖAV, Dusche: k.A., Schlafplätze: -
Plannerhütte 1540 m, privat, Dusche: k.A., mobil: +43 664 5151532, Schlafplätze: 40
Mörsbachhütte 1300 m, ÖAV, Dusche: k.A., Tel: +43 3680 240, mobil: +43 676 5693518, Schlafplätze: 54
Rudolf-Schober-Hütte 1667 m, ÖAV, Dusche: ja, Tel: +43 720 513907, Schlafplätze: -
Preintalerhütte 1656 m, AV: k.A., Dusche: ja, mobil: +43 664 1448881, Schlafplätze: 156
Gollinghütte 1642 m, AV: k.A., Dusche: ja, Tel: +43 676 5336288, Schlafplätze: 82
Keinprethütte 1872 m, ÖAV, Dusche: ja, mobil: +43 664 43 303 46, Schlafplätze: 49
Ignaz-Mattis-Hütte 1986 m, ÖAV, Dusche: ja, mobil: +43 664 4233823, Schlafplätze: 57
Oberhütte 1860 m, privat, Dusche: k.A., mobil: +43 664 9169728, Schlafplätze: 34
Südwienener Hütte 1802 m, ÖAV, Dusche: k.A., mobil: +43 664 3436342, Schlafplätze: 49
Jakoberalm 1830 m, AV: k.A., Dusche: k.A., Schlafplätze: -
Franz-Fischer-Hütte 2020 m, ÖAV, Dusche: k.A., Tel: +43 512 59547, Schlafplätze: 50
Tappenkarseehütte 1820 m, ÖAV, Dusche: k.A., Tel: +43 6418 308, mobil: +43 664 5793178, Schlafplätze: 55
Celler Hütte 2240 m, DAV, Dusche: k.A., Tel: +43 4784 545, Schlafplätze: 10
Arthur-von-Schmid-Haus 2281 m, AV: ja, Dusche: k.A., Schlafplätze: -
Anna-Schutzhaus 1992 m, AV: k.A., Dusche: k.A., Schlafplätze: -
Hahnspielhütte 2150 m, AV: k.A., Dusche: k.A., Schlafplätze: -
Dreizinnenhütte 2405 m, CAI, Dusche: ja, Tel: +39 0474 972002, Schlafplätze: -
Rifugio Auronzo 2320 m, CAI, Dusche: k.A., Schlafplätze: -
Sport Hotel Misurina 1751 m, AV: k.A., Dusche: k.A., Schlafplätze: -
Rifugio Duca D Aosta 2080 m, AV: k.A., Dusche: k.A., Tel: +39 0436 2780, Schlafplätze: -
Rifugio Pomedes 2203 m, AV: k.A., Dusche: k.A., Tel: +39 0436 862061, Schlafplätze: -
Rifugio Angelo Dibona 2083 m, AV: k.A., Dusche: k.A., Tel: +39 0436 860294, Schlafplätze: -
Rifugio Lagazuoi 2750 m, AV: k.A., Dusche: k.A., Tel: +39 0436 867303, mobil: +39 340 7195306, Schlafplätze: 74
Berggasthof Pralongia 2123 m, AV: k.A., Dusche: k.A., Schlafplätze: -
Rifugio Boe 2871 m, SAT, Dusche: k.A., Schlafplätze: -
Sellajochhaus 2180 m, AV: k.A., Dusche: k.A., Schlafplätze: -
Langkofelhütte 2253 m, CAI, Dusche: k.A., Tel: +39 0471 792323, mobil: +39 0335 6279567, Schlafplätze: -
Seiser Alm 2002 m, AV: k.A., Dusche: k.A., Schlafplätze: -
Tschaufenhaus 1350 m, AV: k.A., Dusche: k.A., Schlafplätze: -
Panoramahotel Himmelreich 648 m, AV: k.A., Dusche: k.A., Schlafplätze: -
Wiebenhof 1106 m, AV: k.A., Dusche: k.A., Tel: +39 0473 730 653, Schlafplätze: -
Baita Luleta 1902 m, AV: k.A., Dusche: k.A., Schlafplätze: -
Rifugio Cassana 2601 m, AV: k.A., Dusche: k.A., Schlafplätze: -

Albergo Breglia 757 m, AV: k.A., Dusche: k.A., Schlafplätze: -
Alpe Baranca 1587 m, AV: k.A., Dusche: k.A., Schlafplätze: -

Wien_Nizza_GS

