



Wandern in der Texelgruppe

Typ: **Rundtour**
Etappen: **5**
Länge: **68.59 km**
Zeitraum: .. - ..

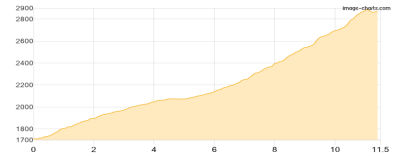
Gehzeit: **36:25 Stunden**
Aufstieg: **5201 Hm**
Abstieg: **5208 Hm**

Etappe 1

Vorderkas - Eishof - Eisjöchl - Stettiner Hütte

Wandern - 1223 Hm Aufstieg - 70 Hm Abstieg - **05:45** Stunden Gehzeit - 11.5 km Strecke

Vorderkas 1701m - Eishof 2076m - Eisjöchl 2895m - Stettiner Hütte 2875m

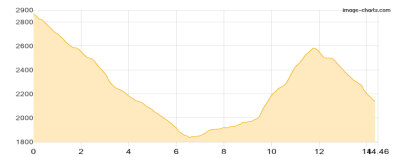


Etappe 2

Stettiner Hütte - Lazinser Alm - Spronser Joch - Oberkaser Alm

Wandern - 779 Hm Aufstieg - 1514 Hm Abstieg - **07:25** Stunden Gehzeit - 14.46 km Strecke

Stettiner Hütte 2875m - Lazinser Alm 1848m - Spronser Joch 2552m - Oberkaser Alm 2131m



Etappe 3

Oberkaser Alm - Taufenscharte - Hochganghaus - Lodnerhütte

Wandern - 1190 Hm Aufstieg - 1098 Hm Abstieg - **07:45** Stunden Gehzeit - 12.91 km Strecke

Oberkaser Alm 2131m - Taufenscharte 2230m - Hochganghaus 1839m - Lodnerhütte 2262m

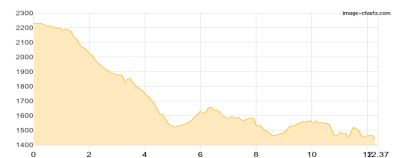


Etappe 4

Lodnerhütte - Zielalm - Nassereithhütte - Giggelberg - Pirchhof

Wandern - 689 Hm Aufstieg - 1489 Hm Abstieg - **06:50** Stunden Gehzeit - 12.37 km Strecke

Lodnerhütte 2262m - Zielalm 2196m - Schutzhütte Nasereith 1532m - Giggelberg 1572m - Pirchhof 1432m

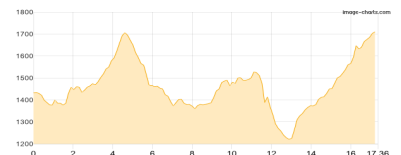


Etappe 5

Pirchhof - Montferthof - Vorderkas

Wandern - 1320 Hm Aufstieg - 1037 Hm Abstieg - **08:40** Stunden Gehzeit - 17.36 km Strecke

Pirchhof 1432m - Montferthof 1458m - Vorderkas 1701m





Wandern in der Texelgruppe

Mögliche Unterkünfte

Vorderkas 1701 m, AV: k.A., Dusche: k.A., Tel: +39 473 679230, Schlafplätze: -

Eishof 2076 m, privat, Dusche: k.A., Tel: +39 473 420524, mobil: +39 3336 521974, Schlafplätze: -

Stettiner Hütte 2875 m, Autonome Provinz Bozen-Südtirol, Dusche: k.A., Tel: +39 0473 424244, Schlafplätze: 40

Oberkaser Alm 2131 m, privat, Dusche: k.A., Tel: +39 0473 420 452, Schlafplätze: 25

Hochganghaus 1839 m, privat, Dusche: k.A., Tel: +39 0473 443310, Schlafplätze: 30

Lodnerhütte 2262 m, CAI, Dusche: k.A., Tel: +39 0473 967367, Schlafplätze: 56

Zielalm 2196 m, AV: k.A., Dusche: k.A., Schlafplätze: -

Schutzhütte Nasereit 1532 m, privat, Dusche: k.A., Tel: +39 0473 968222, Schlafplätze: 26

Giggelberg 1572 m, AV: k.A., Dusche: k.A., Schlafplätze: -

Pirchhof 1432 m, AV: k.A., Dusche: k.A., Schlafplätze: -

Montferthof 1458 m, AV: k.A., Dusche: k.A., Schlafplätze: -