



# Karwendel

Typ: **Strecke**  
Etappen: **5**  
Länge: **70.92 km**  
Zeitraum: .. - ..

Gehzeit: **32:46 Stunden**  
Aufstieg: **4267 Hm**  
Abstieg: **4464 Hm**

## Etappe 1

### Reith bei Seefeld - Nördlinger Hütte

Wandern - 1152 Hm Aufstieg - 51 Hm Abstieg - **04:40** Stunden Gehzeit - 5.54 km Strecke

Reith bei Seefeld 1123m - Nördlinger Hütte 2238m

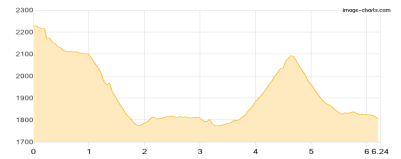


## Etappe 2

### Nördlinger Hütte - Solsteinhaus

Wandern - 473 Hm Aufstieg - 894 Hm Abstieg - **04:10** Stunden Gehzeit - 6.24 km Strecke

Nördlinger Hütte 2238m - Solsteinhaus 1805m



## Etappe 3

### Solsteinhaus - Falkenhütte [T]

Wandern - 1695 Hm Aufstieg - 1659 Hm Abstieg - **13:45** Stunden Gehzeit - 35.7 km Strecke

Solsteinhaus 1805m - Falkenhütte [T] 1846m

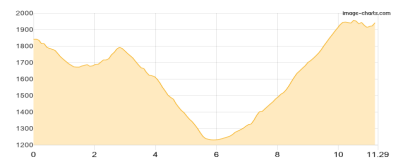


## Etappe 4

### Falkenhütte [T] - Lamsenjochhütte

Wandern - 921 Hm Aufstieg - 816 Hm Abstieg - **06:05** Stunden Gehzeit - 11.29 km Strecke

Falkenhütte [T] 1846m - Lamsenjochhütte 1953m

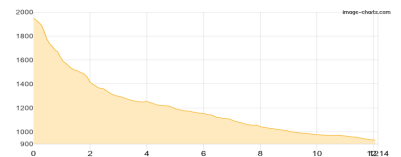


## Etappe 5

### Lamsenjochhütte - Pertisau

Wandern - 26 Hm Aufstieg - 1044 Hm Abstieg - **04:05** Stunden Gehzeit - 12.14 km Strecke

Lamsenjochhütte 1953m - Pertisau 930m





# Karwendel

## Mögliche Unterkünfte

Nördlinger Hütte 2238 m, DAV, Dusche: k.A., Tel: +43 664 1633861, Schlafplätze: 65

Solsteinhaus 1805 m, ÖAV, Dusche: ja, Tel: +43 664 3336531, Schlafplätze: 95

Falkenhütte [T] 1846 m, DAV, Dusche: k.A., Tel: +43 5245 245, Schlafplätze: 130

Lamsenjochhütte 1953 m, DAV, Dusche: k.A., Tel: +43 5244 620 63, mobil: +43 664 3528836, Schlafplätze: 140