



Rund um den Wilden Kaiser (4 Tage)

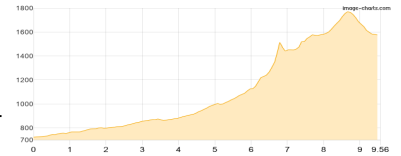
Typ:	Rundtour	Gehzeit:	26:10 Stunden
Etappen:	4	Aufstieg:	3788 Hm
Länge:	47.49 km	Abstieg:	3788 Hm
Zeitraum:	.. - ..		

Etappe 1

Griesenau - Fischbachalm - Griesner Alm - Stripsenjochhaus - Hundskopf - ... - Stripsenjochhaus

Wandern - 1188 Hm Aufstieg - 342 Hm Abstieg - **05:50** Stunden Gehzeit - 9.56 km Strecke

Griesenau 722m - Fischbachalm 856m - Griesner Alm 1024m - Stripsenjochhaus 1577m - Hundskopf 1730m - Stripsenkopf 1807m - Stripsenjochhaus 1577m



Etappe 2

Stripsenjochhaus - Hans-Berger-Haus - Anton-Karg-Haus - Kaindlhütte - Hocheck - Walleralm

Wandern - 907 Hm Aufstieg - 1289 Hm Abstieg - **07:05** Stunden Gehzeit - 11.87 km Strecke

Stripsenjochhaus 1577m - Hans-Berger-Haus 936m - Anton-Karg-Haus 829m - Kaindlhütte 1293m - Hocheck [T] 1470m - Walleralm 1170m

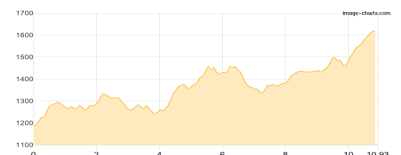


Etappe 3

Walleralm - Steiner Hochalm - Gruttenhütte

Wandern - 969 Hm Aufstieg - 553 Hm Abstieg - **05:45** Stunden Gehzeit - 10.93 km Strecke

Walleralm 1170m - Steiner Hochalm 1260m - Gruttenhütte 1619m

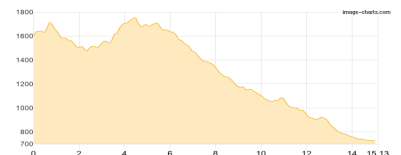


Etappe 4

Gruttenhütte - Jubiläumssteig - Baumgartenköpfl - Maukalm - Griesenau

Wandern - 724 Hm Aufstieg - 1604 Hm Abstieg - **07:30** Stunden Gehzeit - 15.13 km Strecke

Gruttenhütte 1619m - Jubiläumssteig 1680m - Baumgartenköpfl 1572m - Maukalm 1267m - Griesenau 722m





Rund um den Wilden Kaiser (4 Tage)

Mögliche Unterkünfte

Fischbachalm 856 m, AV, Dusche: ja, Tel: +43 5352 65526, Schlafplätze: 26

Stripsenjochhaus 1577 m, ÖAV, Dusche: ja, Tel: +43 5372 62579, mobil: +43 664 3559094, Schlafplätze: 160

Hans-Berger-Haus 936 m, TVN, Dusche: ja, Schlafplätze: 55

Anton-Karg-Haus 829 m, ÖAV, Dusche: k.A., Schlafplätze: 102

Kaindlhütte 1293 m, privat, Dusche: k.A., mobil: +43 664 1 68 65 68, Schlafplätze: 47

Gruttenhütte 1619 m, DAV, Dusche: ja, Tel: +43 5358 2242, Schlafplätze: 153