



Oktober 2020 Variante 2

Typ: Gehzeit: **21:54 Stunden**
Etappen: **4** Aufstieg: **3284 Hm**
Länge: **34.32 km** Abstieg: **3284 Hm**
Zeitraum: .. - ..

Etappe 1

Lucknerhaus - Glorer Hütte

Hochalpin - 800 Hm Aufstieg - 70 Hm Abstieg - **03:20** Stunden Gehzeit - 4.27 km Strecke

Lucknerhaus 1918m - Glorer Hütte 2642m

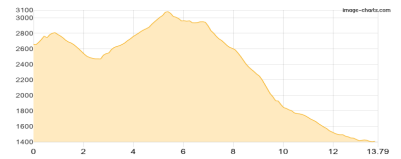


Etappe 2

Glorer Hütte - Peischlachtörl - Böses Weibele - Tschadinhorn - Oberlesach

Hochalpin - 875 Hm Aufstieg - 2129 Hm Abstieg - **08:55** Stunden Gehzeit - 13.79 km Strecke

Glorer Hütte 2642m - Peischlachtörl 2484m - Böses Weibele 3119m - Tschadinhorn 3017m - Oberlesach 1404m

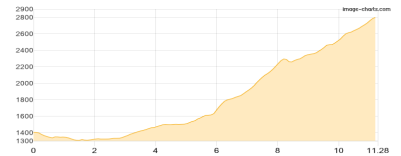


Etappe 3

Oberlesach - Stüdlhütte

Wandern - 1576 Hm Aufstieg - 181 Hm Abstieg - **07:05** Stunden Gehzeit - 11.28 km Strecke

Oberlesach 1404m - Stüdlhütte 2801m

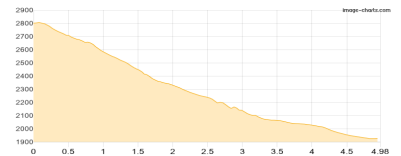


Etappe 4

Stüdlhütte - Lucknerhaus

Wandern - 33 Hm Aufstieg - 904 Hm Abstieg - **02:30** Stunden Gehzeit - 4.98 km Strecke

Stüdlhütte 2801m - Lucknerhaus 1918m





Oktober 2020 Variante 2

Mögliche Unterkünfte

Lucknerhaus 1918 m, privat, Dusche: k.A., Tel: +43 4876 8555, Schlafplätze: 56

Glorer Hütte 2642 m, DAV, Dusche: k.A., mobil: +43 664 3032200, Schlafplätze: 50

Stüdlhütte 2801 m, DAV, Dusche: ja, Tel: +43 4876 8209, Schlafplätze: 108