



Goldi_Zinal

Typ: **Rundtour**
Etappen: **5**
Länge: **37.56 km**
Zeitraum: .. - ..

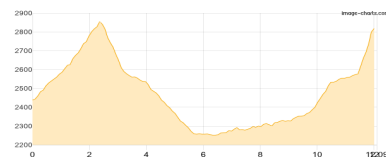
Gehzeit: **23:39 Stunden**
Aufstieg: **3266 Hm**
Abstieg: **4034 Hm**

Etappe 1

Sorebois - Cabane de Moiry

Wandern - 1078 Hm Aufstieg - 695 Hm Abstieg - **06:30** Stunden Gehzeit - 12.09 km Strecke

Sorebois 2431m - Cabane de Moiry 2825m

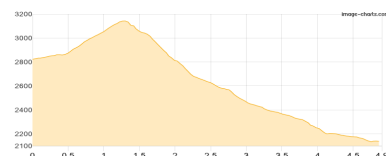


Etappe 2

Cabane de Moiry - Cabane du Petit Mountet

Wandern - 339 Hm Aufstieg - 1024 Hm Abstieg - **03:45** Stunden Gehzeit - 4.9 km Strecke

Cabane de Moiry 2825m - Cabane du Petit Mountet 2139m

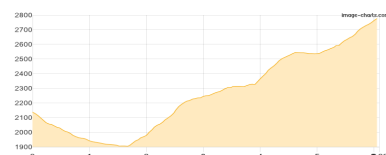


Etappe 3

Cabane du Petit Mountet - Cabane d Arpitetta

Wandern - 904 Hm Aufstieg - 258 Hm Abstieg - **04:20** Stunden Gehzeit - 6.09 km Strecke

Cabane du Petit Mountet 2139m - Cabane d Arpitetta 2786m

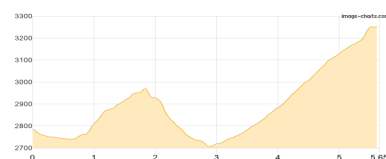


Etappe 4

Cabane d Arpitetta - Cabane de Tracuit

Hochalpin - 802 Hm Aufstieg - 331 Hm Abstieg - **04:05** Stunden Gehzeit - 5.65 km Strecke

Cabane d Arpitetta 2786m - Cabane de Tracuit 3256m

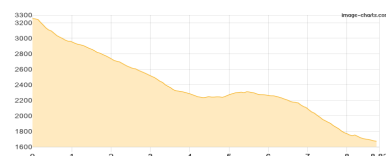


Etappe 5

Cabane de Tracuit - Zinal

Hochalpin - 143 Hm Aufstieg - 1726 Hm Abstieg - **05:00** Stunden Gehzeit - 8.82 km Strecke

Cabane de Tracuit 3256m - Zinal 1670m





Goldi_Zinal

Mögliche Unterkünfte

Cabane de Moiry 2825 m, CAS, Dusche: k.A., Schlafplätze: -

Cabane du Petit Mountet 2139 m, AV: k.A., Dusche: k.A., Tel: +41 79 220 35 67, Schlafplätze: -

Cabane d Arpitetta 2786 m, CAS, Dusche: k.A., Schlafplätze: -

Cabane de Tracuit 3256 m, CAS, Dusche: k.A., Schlafplätze: -