



Edited Dolomiten-Trek 2020

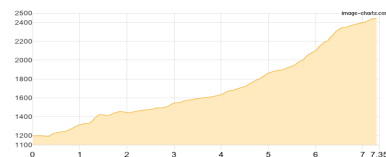
Typ: Gehzeit: **41:35 Stunden**
Etappen: **6** Aufstieg: **5891 Hm**
Länge: **75.77 km** Abstieg: **5866 Hm**
Zeitraum: .. - ..

Etappe 1

Weisslahnbad - Tierser Alpl

Wandern - 1314 Hm Aufstieg - 63 Hm Abstieg - **05:30** Stunden Gehzeit - 7.35 km Strecke

Weisslahnbad 1200m - Tierser Alpl 2440m

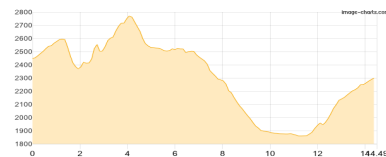


Etappe 2

Tierser Alpl - Grasleitenpasshütte - Rifugio d. Antermoia - Plattkofelhütte

Wandern - 1185 Hm Aufstieg - 1327 Hm Abstieg - **08:25** Stunden Gehzeit - 14.49 km Strecke

Tierser Alpl 2440m - Grasleitenpasshütte 2601m - Rifugio Antermoia 2497m - Plattkofelhütte 2300m



Etappe 3

Plattkofelhütte - Plattkofel - Franz-Kostner-Hütte

Wandern - 1769 Hm Aufstieg - 1545 Hm Abstieg - **11:00** Stunden Gehzeit - 16.4 km Strecke

Plattkofelhütte 2300m - Piz Boè 3152m - Franz-Kostner-Hütte 2536m

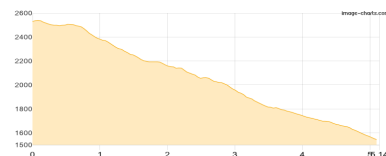


Etappe 4

Franz-Kostner-Hütte - Corvara

Wandern - 50 Hm Aufstieg - 1036 Hm Abstieg - **02:55** Stunden Gehzeit - 5.14 km Strecke

Franz-Kostner-Hütte 2536m - Corvara 1550m



Etappe 5

Corvara - Lavarellahütte

Wandern - 1287 Hm Aufstieg - 793 Hm Abstieg - **07:50** Stunden Gehzeit - 14.94 km Strecke

Corvara 1550m - Lavarellahütte 2042m



Etappe 6

Lavarellahütte - Faneshütte - Cortina d Ampezzo

Wandern - 286 Hm Aufstieg - 1102 Hm Abstieg - **05:55** Stunden Gehzeit - 17.46 km Strecke

Lavarellahütte 2042m - Faneshütte 2060m - Cortina d Ampezzo 1220m





Edited Dolomiten-Trek 2020

Mögliche Unterkünfte

Tierser Alpi 2440 m, privat, Dusche: k.A., Schlafplätze: -

Grasleitenpasshütte 2601 m, AV: k.A., Dusche: k.A., Schlafplätze: -

Rifugio Antermoia 2497 m, AV: k.A., Dusche: k.A., Schlafplätze: -

Plattkofelhütte 2300 m, AV: k.A., Dusche: k.A., Schlafplätze: -

Franz-Kostner-Hütte 2536 m, CAI, Dusche: ja, Tel: +39 0333 8759838, Schlafplätze: 28

Lavarellahütte 2042 m, AV: k.A., Dusche: k.A., Tel: +39 0474 501079, Schlafplätze: -

Faneshütte 2060 m, privat, Dusche: ja, Tel: +39 0474 501 097, Schlafplätze: 100