



# In den Lechtaler Alpen

Typ: **Rundtour**  
Etappen: **5**  
Länge: **38.74 km**  
Zeitraum: .. - ..

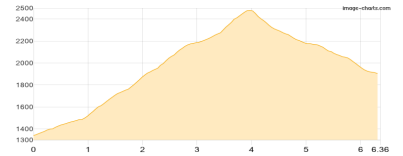
Gehzeit: **26:43 Stunden**  
Aufstieg: **4104 Hm**  
Abstieg: **4104 Hm**

## Etappe 1

### LT - Tag 1 - Gramais - Hanauer Hütte

Wandern - 1144 Hm Aufstieg - 586 Hm Abstieg - **05:45** Stunden Gehzeit - 6.36 km Strecke

Gramais 1328m - Hanauer Hütte 1922m



## Etappe 2

### LT - Tag 2A - Hanauer Hütte - Dremelspitze - Steinseehütte

Wandern - 795 Hm Aufstieg - 654 Hm Abstieg - **04:30** Stunden Gehzeit - 4.53 km Strecke

Hanauer Hütte 1922m - Dremelspitze 2733m - Steinseehütte 2061m



## Etappe 3

### LT - Tag 3 - Steinseehütte - Württemberger Haus

Wandern - 771 Hm Aufstieg - 601 Hm Abstieg - **04:35** Stunden Gehzeit - 6.64 km Strecke

Steinseehütte 2061m - Württemberger Haus 2220m

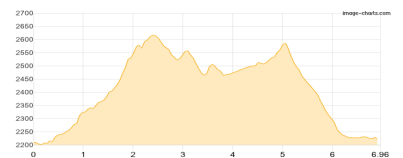


## Etappe 4

### LT - Tag 4 - Württemberger Haus - Memminger Hütte

Wandern - 689 Hm Aufstieg - 674 Hm Abstieg - **04:30** Stunden Gehzeit - 6.96 km Strecke

Württembergischer Haus 2220m - Memminger Hütte 2242m

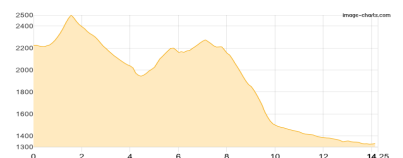


## Etappe 5

### LT - Tag 5 - Memminger Hütte - Oberlahmspitze - Gramais

Wandern - 705 Hm Aufstieg - 1589 Hm Abstieg - **07:20** Stunden Gehzeit - 14.25 km Strecke

Memminger Hütte 2242m - Oberlahmspitze 2658m - Gramais 1328m





## In den Lechtaler Alpen

### **Mögliche Unterkünfte**

Hanauer Hütte 1922 m, DAV, Dusche: ja, mobil: +43 664 2669149, Schlafplätze: 112

Steinseehütte 2061 m, ÖAV, Dusche: ja, mobil: +43 664 275 37 70, Schlafplätze: 84

Württembergischer Haus 2220 m, DAV, Dusche: nein, mobil: +43 664 4401244, Schlafplätze: 58

Memminger Hütte 2242 m, DAV, Dusche: ja, Tel: keins, Schlafplätze: 149