



# 2021\_PLAN\_Zermatt\_TREK\_5Etappen

Typ: **Rundtour**  
Etappen: **5**  
Länge: **37.58 km**  
Zeitraum: **.. - ..**

Gehzeit: **19:49 Stunden**  
Aufstieg: **2814 Hm**  
Abstieg: **2814 Hm**

## Etappe 1

### 1 Zermatt - Berggasthaus Trift

Wandern - 842 Hm Aufstieg - 120 Hm Abstieg - **03:30** Stunden Gehzeit - 3.71 km Strecke

Zermatt 1615m - Berggasthaus Trift 2337m

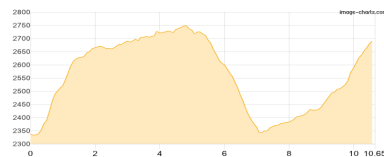


## Etappe 2

### 2 trift schönbiel

Wandern - 859 Hm Aufstieg - 500 Hm Abstieg - **05:10** Stunden Gehzeit - 10.65 km Strecke

Berggasthaus Trift 2337m - Schönbielhütte 2694m



## Etappe 3

### 3 schönbiel schwarzsee

Wandern - 434 Hm Aufstieg - 548 Hm Abstieg - **03:50** Stunden Gehzeit - 9.03 km Strecke

Schönbielhütte 2694m - Schwarzsee Zermatt 2583m

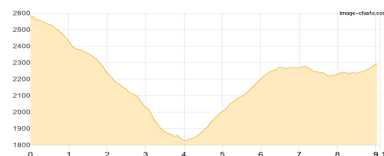


## Etappe 4

### 4 schwarzsee lodge ze seewjnu

Wandern - 602 Hm Aufstieg - 890 Hm Abstieg - **04:55** Stunden Gehzeit - 9.1 km Strecke

Schwarzsee Zermatt 2583m - Bärghüs Grünsee 2293m

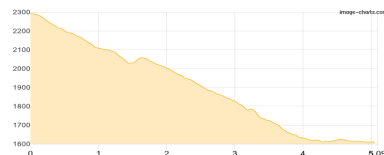


## Etappe 5

### 5 lodge ze seewjnu zermatt

Wandern - 77 Hm Aufstieg - 756 Hm Abstieg - **02:25** Stunden Gehzeit - 5.09 km Strecke

Bärghüs Grünsee 2293m - Zermatt 1615m





## 2021\_PLAN\_Zermatt\_TREK\_5Etappen

### Mögliche Unterkünfte

Berggasthaus Trift 2337 m, AV: k.A., Dusche: k.A., Schlafplätze: -

Schönbielhütte 2694 m, SAC, Dusche: k.A., Schlafplätze: -

Schwarzsee Zermatt 2583 m, AV: k.A., Dusche: k.A., Tel: +41 27 967 22 63, Schlafplätze: -