



2021_PLANB_MatterhornTREK

Typ: **Rundtour**
Etappen: **5**
Länge: **43.18 km**
Zeitraum: **.. - ..**

Gehzeit: **24:27 Stunden**
Aufstieg: **3553 Hm**
Abstieg: **3553 Hm**

Etappe 1

1 Zermatt - Berggasthaus Trift

Wandern - 842 Hm Aufstieg - 120 Hm Abstieg - **03:30** Stunden Gehzeit - 3.71 km Strecke

Zermatt 1615m - Berggasthaus Trift 2337m

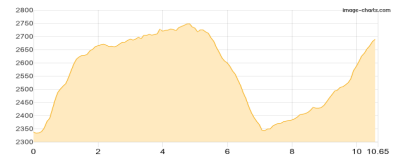


Etappe 2

2 trift schönbiel

Wandern - 859 Hm Aufstieg - 500 Hm Abstieg - **05:10** Stunden Gehzeit - 10.65 km Strecke

Berggasthaus Trift 2337m - Schönbielhütte 2694m

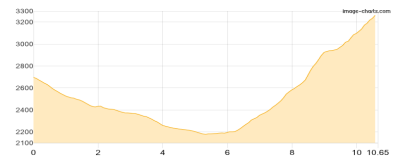


Etappe 3

3 Schönbielhütte - Hörnlühütte

Hochalpin - 1115 Hm Aufstieg - 545 Hm Abstieg - **06:15** Stunden Gehzeit - 10.65 km Strecke

Schönbielhütte 2694m - Hörnlühütte 3260m

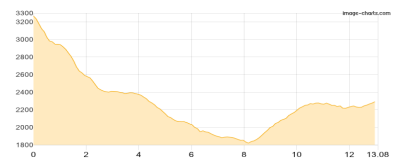


Etappe 4

4 Hörnli to lodge

Wandern - 660 Hm Aufstieg - 1632 Hm Abstieg - **07:05** Stunden Gehzeit - 13.08 km Strecke

Hörnlihütte 3260m - Bärghüs Grünsee 2293m

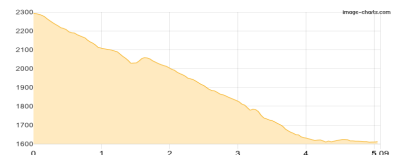


Etappe 5

5 lodge ze seewjnu zermatt

Wandern - 77 Hm Aufstieg - 756 Hm Abstieg - **02:25** Stunden Gehzeit - 5.09 km Strecke

Bärghüs Grünsee 2293m - Zermatt 1615m





2021_PLANB_MatterhornTREK

Mögliche Unterkünfte

Berggasthaus Trift 2337 m, AV: k.A., Dusche: k.A., Schlafplätze: -

Schönbielhütte 2694 m, SAC, Dusche: k.A., Schlafplätze: -

Hörnlihütte 3260 m, SAC, Dusche: ja, Schlafplätze: -