



# Tux1

Typ: **Rundtour**  
Etappen: **5**  
Länge: **34.06 km**  
Zeitraum: .. - ..

Gehzeit: **18:10 Stunden**  
Aufstieg: **2593 Hm**  
Abstieg: **2594 Hm**

## Etappe 1

### Patscherkofelhaus - Glungezerhütte

Wandern - 793 Hm Aufstieg - 149 Hm Abstieg - **03:55** Stunden Gehzeit - 6.89 km Strecke

Patscherkofelhaus 1970m - Glungezerhütte 2610m

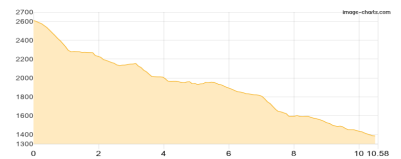


## Etappe 2

### Glungezerhütte - Voldertalhütte

Wandern - 184 Hm Aufstieg - 1409 Hm Abstieg - **04:45** Stunden Gehzeit - 10.58 km Strecke

Glungezerhütte 2610m - Voldertalhütte 1376m

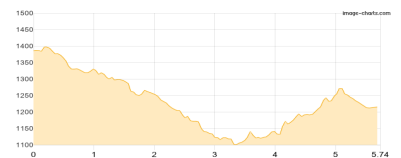


## Etappe 3

### Voldertalhütte - Vinzenz-Tollinger-Hütte

Wandern - 350 Hm Aufstieg - 526 Hm Abstieg - **02:55** Stunden Gehzeit - 5.74 km Strecke

Voldertalhütte 1376m - Vinzenz-Tollinger-Hütte 1229m

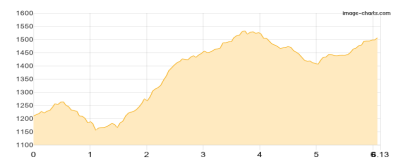


## Etappe 4

### Vinzenz-Tollinger-Hütte - Aldranser Alm

Wandern - 666 Hm Aufstieg - 364 Hm Abstieg - **03:45** Stunden Gehzeit - 6.13 km Strecke

Vinzenz-Tollinger-Hütte 1229m - Aldranser Alm 1511m



## Etappe 5

### Aldranser Alm - Patscherkofelhaus

Wandern - 600 Hm Aufstieg - 146 Hm Abstieg - **02:55** Stunden Gehzeit - 4.72 km Strecke

Aldranser Alm 1511m - Patscherkofelhaus 1970m





# Tux1

## **Mögliche Unterkünfte**

Patscherkofelhaus 1970 m, ÖAV, Dusche: k.A., Tel: +43 512 377196, mobil: +43 664 1340960, Schlafplätze: 30

Glungezerhütte 2610 m, ÖAV, Dusche: ja, Tel: +43 5223 78018, mobil: +43 664 4705522, Schlafplätze: 40

Voldertalhütte 1376 m, AV: ja, Dusche: k.A., Schlafplätze: 36

Vinzenz-Tollinger-Hütte 1229 m, ÖAV, Dusche: k.A., Schlafplätze: 20

Aldranser Alm 1511 m, AV: k.A., Dusche: k.A., Schlafplätze: -