



Pfunderer Höhenweg m. Hochfeiler

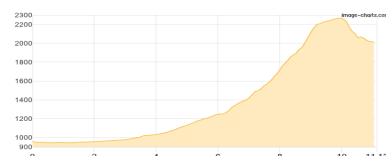
Typ:	Strecke	Gehzeit:	31:12 Stunden
Etappen:	7	Aufstieg:	4739 Hm
Länge:	50.49 km	Abstieg:	4542 Hm
Zeitraum:	00.00.0000 - 00.00.0000		

Etappe 1

PfH01

Wandern - 1370 Hm Aufstieg - 316 Hm Abstieg - **06:35** Stunden Gehzeit - 11.13 km Strecke

Sterzing 956m - Simile-Mahd-Alm 2011m



Etappe 2

PfH02

Wandern - 888 Hm Aufstieg - 618 Hm Abstieg - **05:10** Stunden Gehzeit - 7.96 km Strecke

Simile-Mahd-Alm 2011m - Brixner Hütte 2300m



Etappe 3

PfH03

Wandern - 1412 Hm Aufstieg - 985 Hm Abstieg - **08:20** Stunden Gehzeit - 13.33 km Strecke

Brixner Hütte 2300m - Hochfeilerhütte 2710m - Hochfeilerhütte 2710m

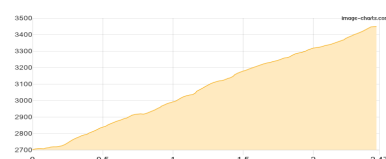


Etappe 4

PfH04

Hochalpin - 752 Hm Aufstieg - 4 Hm Abstieg - **02:50** Stunden Gehzeit - 2.47 km Strecke

Hochfeilerhütte 2710m - Hochfeiler 3510m

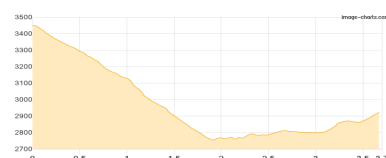


Etappe 5

PfH05

Hochalpin - 232 Hm Aufstieg - 758 Hm Abstieg - **02:45** Stunden Gehzeit - 3.7 km Strecke

Hochfeiler 3510m - Untere Weißzintscharte 2974m

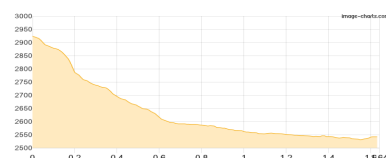


Etappe 6

PfH06

Wandern - 22 Hm Aufstieg - 403 Hm Abstieg - **01:05** Stunden Gehzeit - 1.64 km Strecke

Untere Weißzintscharte 2974m - Edelrauthütte 2545m





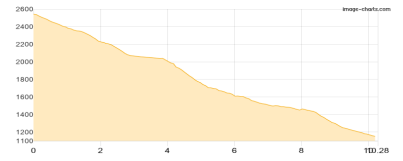
Pfunderer Höhenweg m. Hochfeiler

Etappe 7

PfH07

Wandern - 63 Hm Aufstieg - 1458 Hm Abstieg - **04:25** Stunden Gehzeit - 10.28 km Strecke

Edelrauthütte 2545m - Gasthof Brugger 1146m





Pfunderer Höhenweg m. Hochfeiler

Mögliche Unterkünfte

Simile-Mahd-Alm 2011 m, AV: k.A., Dusche: k.A., Schlafplätze: -

Brixner Hütte 2300 m, AVS, Dusche: k.A., Tel: +39 0472 547131, Schlafplätze: 40

Hochfeilerhütte 2710 m, AV: ja, Dusche: k.A., Tel: +39 0472 646071, Schlafplätze: 94

Edelrauthütte 2545 m, CAI, Dusche: k.A., Tel: +39 0474 653230, Schlafplätze: 47