



# Riesengebirge Tatsächlich

Typ:  
Etappen: **6**  
Länge: **98.65 km**  
Zeitraum: .. - ..

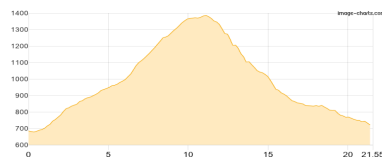
Gehzeit: **39:01 Stunden**  
Aufstieg: **4738 Hm**  
Abstieg: **4702 Hm**

## Etappe 1

### Harrachov- Spindlermühle

Wandern - 755 Hm Aufstieg - 713 Hm Abstieg - **07:20** Stunden Gehzeit - 21.55 km Strecke

Bushaltestelle Spindleruv Mlyn 723m

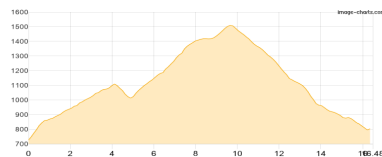


## Etappe 2

### 2 Spindlermühle - Petzer

Wandern - 904 Hm Aufstieg - 831 Hm Abstieg - **06:50** Stunden Gehzeit - 16.48 km Strecke

Bushaltestelle Spindleruv Mlyn 723m - Boude Bile Labe 1015m - Pec pod Snezkou, autobusová stanice 787m

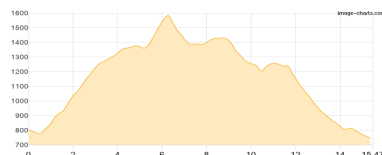


## Etappe 3

### 3 Petzer Krummhübel

Wandern - 962 Hm Aufstieg - 1026 Hm Abstieg - **07:10** Stunden Gehzeit - 15.47 km Strecke

Pec pod Snezkou, autobusová stanice 787m - Schneekoppe 1602m - Schlesierhaus 1400m - Schronisko Samotnia 1210m - Hotel Artus 665m

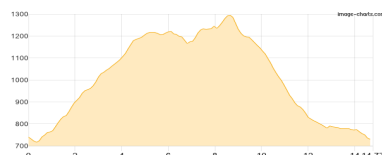


## Etappe 4

### 4 Krummhübel - Spindlerpass

Wandern - 681 Hm Aufstieg - 688 Hm Abstieg - **05:40** Stunden Gehzeit - 14.77 km Strecke

Hostel Krokus 685m - Spindlerova Bouda 1201m

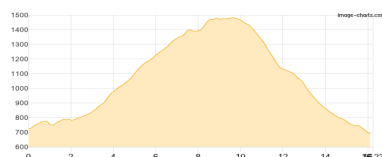


## Etappe 5

### Alternative 5

Wandern - 846 Hm Aufstieg - 878 Hm Abstieg - **06:45** Stunden Gehzeit - 16.23 km Strecke

Talstation Sessellift Medvedin 752m

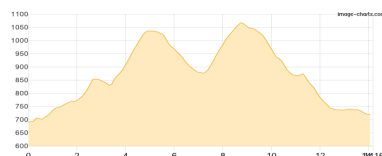


## Etappe 6

### Alternative 6

Wandern - 590 Hm Aufstieg - 566 Hm Abstieg - **05:15** Stunden Gehzeit - 14.16 km Strecke

Parkplatz Ost Harrachov 715m





# Riesengebirge Tatsächlich

## Mögliche Unterkünfte

Boude Bile Labe 1015 m, AV: k.A., Dusche: k.A., Schlafplätze: -

Schlesierhaus 1400 m, AV: k.A., Dusche: k.A., Schlafplätze: -

Schronisko Samotnia 1210 m, AV: k.A., Dusche: k.A., Schlafplätze: -

Hotel Artus 665 m, AV: k.A., Dusche: k.A., Schlafplätze: -

Hostel Krokus 685 m, AV: k.A., Dusche: k.A., Schlafplätze: -

Spindlerova Bouda 1201 m, AV: k.A., Dusche: k.A., Schlafplätze: -