



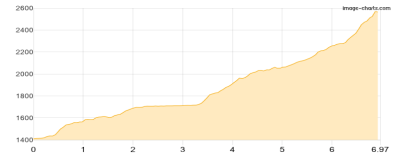
tour du W. FREIGER

Typ: Gehzeit: **22:21 Stunden**
Etappen: **4** Aufstieg: **3315 Hm**
Länge: **37 km** Abstieg: **3300 Hm**
Zeitraum: .. - ..

Etappe 1

BECHERHAUS jour 01

Wandern - 1215 Hm Aufstieg - 62 Hm Abstieg - **05:10** Stunden Gehzeit - 6.97 km Strecke
Bergbaumuseum Ridnaun Schneeberg 1422m - Aglsbodenalm 1720m - Teplitzer Hütte 2586m



Etappe 2

Teplitzer Hütte - Becherhaus - Wilder Freiger - Becherhaus

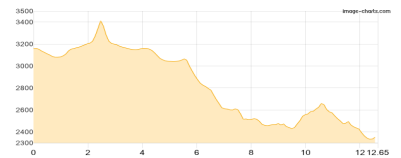
Hochalpin - 1008 Hm Aufstieg - 399 Hm Abstieg - **05:00** Stunden Gehzeit - 6.97 km Strecke
Teplitzer Hütte 2586m - Becherhaus 3195m - Wilder Freiger 3418m - Becherhaus 3195m



Etappe 3

Becherhaus - Wilder Pfaff - Schneeberghütte

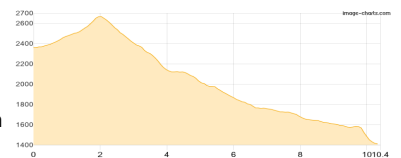
Hochalpin - 742 Hm Aufstieg - 1543 Hm Abstieg - **07:10** Stunden Gehzeit - 12.65 km Strecke
Becherhaus 3195m - Wilder Pfaff 3458m - Schneeberghütte 2355m



Etappe 4

Schneeberghütte - Moarerbergalm - Poschalm - Bergbaumuseum Ridnaun Schneeberg

Wandern - 350 Hm Aufstieg - 1296 Hm Abstieg - **05:05** Stunden Gehzeit - 10.4 km Strecke
Schneeberghütte 2355m - Moarerbergalm (Poschalm) 2110m - Bergbaumuseum Ridnaun Schneeberg 1422m





tour du W. FREIGER

Mögliche Unterkünfte

Teplitzer Hütte 2586 m, AV: k.A., Dusche: k.A., Tel: +39 0472 656256, mobil: +39 338 1358371, Schlafplätze: 78

Becherhaus 3195 m, AV: k.A., Dusche: k.A., Schlafplätze: 100

Schneeberghütte 2355 m, privat, Dusche: k.A., Tel: +39 0473 647045, mobil: +39 348 6905656, Schlafplätze: 100

Moarerbergalm (Poschalm) 2110 m, AV: k.A., Dusche: k.A., Schlafplätze: -