



Alpenwanderung p-seminar

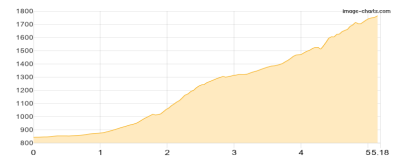
Typ:	Strecke	Gehzeit:	32:12 Stunden
Etappen:	5	Aufstieg:	5172 Hm
Länge:	58.86 km	Abstieg:	3667 Hm
Zeitraum:	.. - ..		

Etappe 1

Talstation Breitenbergbahn - Bad Kissinger Hütte

Wandern - 971 Hm Aufstieg - 45 Hm Abstieg - **04:00** Stunden Gehzeit - 5.18 km Strecke

Talstation Breitenbergbahn 842m - Bad Kissinger Hütte 1782m

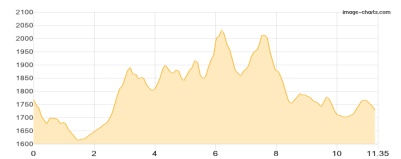


Etappe 2

Bad Kissinger Hütte - Gamskopf - Hallergernjoch - Rote Flüh - Seibahn, 1720m

Wandern - 1043 Hm Aufstieg - 1090 Hm Abstieg - **07:05** Stunden Gehzeit - 11.35 km Strecke

Bad Kissinger Hütte 1782m - Gamskopf 1890m - Hallergernjoch 1850m - Rote Flüh 2111m



Etappe 3

Landgasthof Lilie - Kögelehütte

Wandern - 1168 Hm Aufstieg - 526 Hm Abstieg - **07:20** Stunden Gehzeit - 17 km Strecke

Landgasthof Lilie 861m - Kögelehütte 1525m



Etappe 4

Kögelehütte - Anhalter Hütte

Wandern - 1253 Hm Aufstieg - 736 Hm Abstieg - **07:40** Stunden Gehzeit - 16.06 km Strecke

Kögelehütte 1525m - Anhalter Hütte 2042m

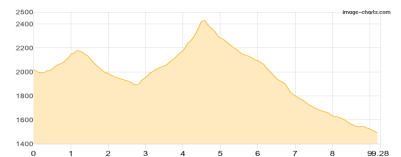


Etappe 5

Anhalter Hütte - Untermarkter Alm

Wandern - 737 Hm Aufstieg - 1270 Hm Abstieg - **06:10** Stunden Gehzeit - 9.28 km Strecke

Anhalter Hütte 2042m - Untermarkter Alm 1491m





Alpenwanderung p-seminar

Mögliche Unterkünfte

Bad Kissinger Hütte 1782 m, DAV, Dusche: ja, mobil: +43 676 3731166, Schlafplätze: 53

Landgasthof Lilie 861 m, AV: k.A., Dusche: k.A., Schlafplätze: -

Kögelehütte 1525 m, privat, Dusche: ja, Tel: +43 664 4048929, Schlafplätze: 16

Anhalter Hütte 2042 m, DAV, Dusche: ja, mobil: +43 660 664 7428, Schlafplätze: 68

Untermarkter Alm 1491 m, AV: k.A., Dusche: k.A., Tel: +43 664 462 5806, Schlafplätze: -