



# Kaisertour 2021

Typ: **Rundtour**  
Etappen: **4**  
Länge: **25.91 km**  
Zeitraum: .. - ..

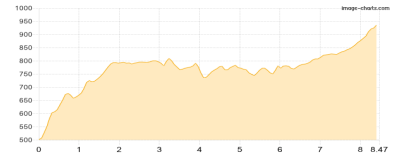
Gehzeit: **19:02 Stunden**  
Aufstieg: **3236 Hm**  
Abstieg: **2478 Hm**

## Etappe 1

### Kaisertal - Anton-Karg-Haus - Hans-Berger-Haus

Wandern - 715 Hm Aufstieg - 281 Hm Abstieg - **04:05** Stunden Gehzeit - 8.47 km Strecke

Kaisertal 501m - Anton-Karg-Haus 829m - Hans-Berger-Haus 936m

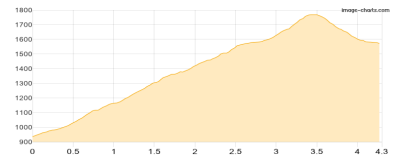


## Etappe 2

### Hans-Berger-Haus - Stripsenjochhaus - Stripsenkopf - Hundskopf - Stripsenjochhaus

Wandern - 849 Hm Aufstieg - 215 Hm Abstieg - **03:50** Stunden Gehzeit - 4.3 km Strecke

Hans-Berger-Haus 936m - Stripsenjochhaus 1577m - Stripsenkopf 1807m - Hundskopf 1730m - Stripsenjochhaus 1577m

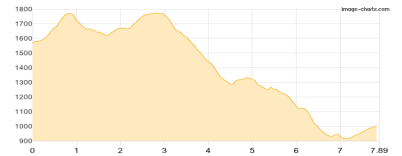


## Etappe 3

### Stripsenjochhaus - Hundskopf - Stripsenkopf - Feldberg -T- - Ranggenalm - Griesner Alm

Wandern - 591 Hm Aufstieg - 1155 Hm Abstieg - **05:15** Stunden Gehzeit - 7.89 km Strecke

Stripsenjochhaus 1577m - Hundskopf 1730m - Stripsenkopf 1807m - Feldberg [T] 1813m - Ranggenalm 1226m - Griesner Alm 1024m

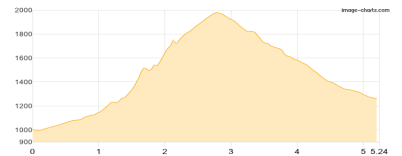


## Etappe 4

### Griesner Alm - Gaudeamushütte

Wandern - 1081 Hm Aufstieg - 827 Hm Abstieg - **05:55** Stunden Gehzeit - 5.24 km Strecke

Griesner Alm 1024m - Gaudeamushütte 1267m





# Kaisertour 2021

## Mögliche Unterkünfte

Anton-Karg-Haus 829 m, ÖAV, Dusche: k.A., Schlafplätze: 102

Hans-Berger-Haus 936 m, TVN, Dusche: ja, Schlafplätze: 55

Stripsenjochhaus 1577 m, ÖAV, Dusche: ja, Tel: +43 5372 62579, mobil: +43 664 3559094, Schlafplätze: 160

Ranggenalm 1226 m, AV: k.A., Dusche: k.A., Schlafplätze: -

Gaudeamushütte 1267 m, DAV, Dusche: ja, Tel: +43 5358 2262, mobil: +43 664 3449311, Schlafplätze: 54