



Variante 3-Länder Runde

Typ: **Rundtour**
Etappen: **4**
Länge: **53 km**
Zeitraum: .. - ..

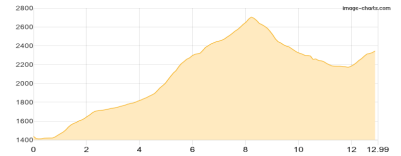
Gehzeit: **28:40 Stunden**
Aufstieg: **4133 Hm**
Abstieg: **4133 Hm**

Etappe 1

Finkau - Zittauer Hütte - Richterhütte

Wandern - 1483 Hm Aufstieg - 580 Hm Abstieg - **07:45** Stunden Gehzeit - 12.99 km Strecke

Finkau 1437m - Zittauer Hütte 2330m - Richterhütte 2374m



Etappe 2

Richterhütte - Birnlückenhütte

Wandern - 871 Hm Aufstieg - 788 Hm Abstieg - **06:00** Stunden Gehzeit - 12.05 km Strecke

Richterhütte 2374m - Birnlückenhütte 2441m

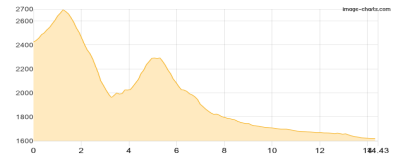


Etappe 3

Birnlückenhütte - Warnsdorfer Hütte - Krimmler Tauernhaus

Wandern - 649 Hm Aufstieg - 1451 Hm Abstieg - **06:50** Stunden Gehzeit - 14.43 km Strecke

Birnlückenhütte 2441m - Warnsdorfer Hütte 2336m - Krimmler Tauernhaus 1621m

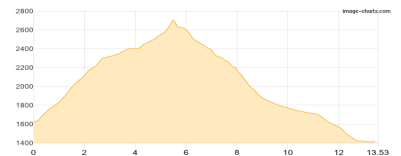


Etappe 4

Krimmler Tauernhaus - Finkau

Wandern - 1130 Hm Aufstieg - 1314 Hm Abstieg - **08:05** Stunden Gehzeit - 13.53 km Strecke

Krimmler Tauernhaus 1621m - Finkau 1437m





Variante 3-Länder Runde

Mögliche Unterkünfte

Zittauer Hütte 2330 m, ÖAV, Dusche: k.A., Tel: +43 6564 8262, mobil: +43 664 8732205, Schlafplätze: 73

Richterhütte 2374 m, DAV, Dusche: k.A., Tel: +43 6564 7328, Schlafplätze: 50

Birnlückenhütte 2441 m, CAI, Dusche: k.A., Tel: +39 0474 654140, Schlafplätze: 46

Warnsdorfer Hütte 2336 m, ÖAV, Dusche: k.A., Tel: +43 6564 8241, mobil: +43 664 4318777, Schlafplätze: 74

Krimmler Tauernhaus 1621 m, privat, Dusche: k.A., Tel: +43 664 2612174, Schlafplätze: 59