



Hohe Tauern Tour "Wir Wandern2021"

Typ: **Rundtour**
Etappen: **5**
Länge: **55.1 km**
Zeitraum: **.. - ..**

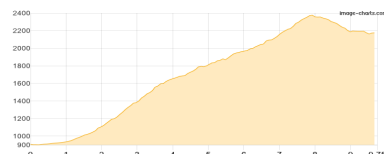
Gehzeit: **42:20 Stunden**
Aufstieg: **6624 Hm**
Abstieg: **6625 Hm**

Etappe 1

Kitz - Gleiwitzer Hütte

Wandern - 1562 Hm Aufstieg - 288 Hm Abstieg - **07:00** Stunden Gehzeit - 9.75 km Strecke

Kitz 911m - Gleiwitzer Hütte 2176m

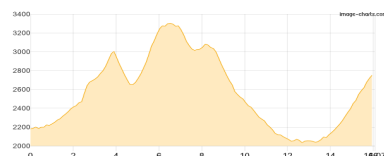


Etappe 2

Gleiwitzer Hütte - Kleiner Tenn - Hoher Tenn - Kleiner Tenn - Heinrich-Schwaiger-Haus

Hochalpin - 2392 Hm Aufstieg - 1824 Hm Abstieg - **13:40** Stunden Gehzeit - 16.07 km Strecke

Gleiwitzer Hütte 2176m - Kleiner Tenn 3158m - Hoher Tenn 3368m - Kleiner Tenn 3158m - Heinrich-Schwaiger-Haus 2802m

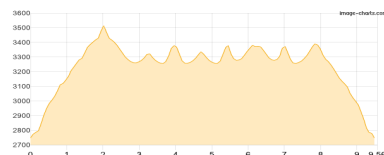


Etappe 3

Heinrich-Schwaiger-Haus - Großes Wiesbachhorn - Wielingerscharte - ... - Heinrich-Schwaiger-Haus

Hochalpin - 1513 Hm Aufstieg - 1513 Hm Abstieg - **09:15** Stunden Gehzeit - 9.56 km Strecke

Heinrich-Schwaiger-Haus 2802m - Großes Wiesbachhorn 3564m - Wielingerscharte 3258m - Hinterer Bratschenkopf 3413m - Klockerin 3425m - Heinrich-Schwaiger-Haus 2802m



Etappe 4

Heinrich-Schwaiger-Haus - Krefelder Hütte

Wandern - 1103 Hm Aufstieg - 1565 Hm Abstieg - **08:10** Stunden Gehzeit - 10.94 km Strecke

Heinrich-Schwaiger-Haus 2802m - Krefelder Hütte 2295m



Etappe 5

Krefelder Hütte - Langwied - Kitz

Wandern - 54 Hm Aufstieg - 1435 Hm Abstieg - **04:15** Stunden Gehzeit - 8.77 km Strecke

Krefelder Hütte 2295m - Langwied 1979m - Kitz 911m





Hohe Tauern Tour "Wir Wandern2021"

Mögliche Unterkünfte

Gleiwitzer Hütte 2176 m, DAV, Dusche: k.A., Tel: +43 676 4783420, Schlafplätze: 72

Heinrich-Schwaiger-Haus 2802 m, DAV, Dusche: k.A., Tel: +43 6547 8662, mobil: +43 664 6565555, Schlafplätze: 75

Krefelder Hütte 2295 m, DAV, Dusche: ja, Tel: +43 65 47 77 80, Schlafplätze: 43

Persönliche Anmerkungen

<https://www.alpenvereinaktiv.com/de/tour/die-tauerntour-eine-vier-tages-rundtour-fuer-geuebte-bergsteiger-in-den/17676990/>