



# Verwallrunde Teil Krachelspitze Scheibler Saumspitze

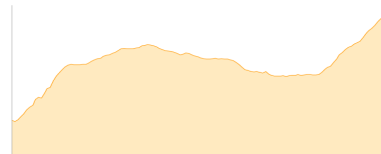
Typ:	<b>Hufeisen</b>	Gehzeit:	<b>24:15 Stunden</b>
Etappen:	<b>4</b>	Aufstieg:	<b>3304 Hm</b>
Länge:	<b>43.56 km</b>	Abstieg:	<b>3816 Hm</b>
Zeitraum:	<b>00.00.0000 - 00.00.0000</b>		

## Etappe 1

### St. Christoph Paßhöhe - Kaltenberghütte

Wandern **T1** - 400 Hm Aufstieg - 123 Hm Abstieg - **02:30** Stunden Gehzeit - 6.13 km Strecke

Arlbergpass 1793m - Kaltenberghütte 2089m

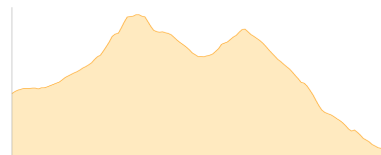


## Etappe 2

### Kaltenberghütte - Krachelspitze - Gstansjoch - Konstanzer Hütte

Wandern - 815 Hm Aufstieg - 1206 Hm Abstieg - **06:25** Stunden Gehzeit - 10.29 km Strecke

Kaltenberghütte 2089m - Krachelspitze 2686m - Gstansjoch 2573m - Konstanzer Hütte 1688m



## Etappe 3

### Konstanzer Hütte - Scheibler - Darmstädter Hütte

Wandern - 1296 Hm Aufstieg - 612 Hm Abstieg - **06:35** Stunden Gehzeit - 8.23 km Strecke

Konstanzer Hütte 1688m - Scheibler 2978m - Darmstädter Hütte 2384m

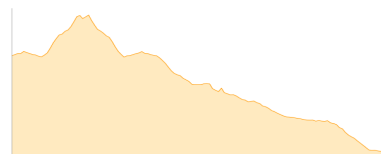


## Etappe 4

### Darmstädter Hütte - Saumspitze - Darmstädter Hütte - St. Anton

Wandern - 793 Hm Aufstieg - 1875 Hm Abstieg - **08:45** Stunden Gehzeit - 18.91 km Strecke

Darmstädter Hütte 2384m - Saumspitze 3039m - Darmstädter Hütte 2384m - St. Anton [T] 1284m





## Verwallrunde Teil Krachelspitze Scheibler Saumspitze

### Mögliche Unterkünfte

Kaltenberghütte 2089 m, DAV, Dusche: ja, Tel: +43 5582 790, mobil: +49 7121 340860, Schlafplätze: 55

Konstanzer Hütte 1688 m, DAV, Dusche: ja, Tel: +43664 73621816, mobil: +43 664 73844 682, Schlafplätze: 73

Darmstädter Hütte 2384 m, DAV, Dusche: ja, Tel: +43 699 15446313, Schlafplätze: 94