



# 2021 Südtirol Variante D 5 Tage

Typ: **Rundtour** Gehzeit: **31:26 Stunden**  
Etappen: **5** Aufstieg: **4659 Hm**  
Länge: **52.42 km** Abstieg: **4676 Hm**  
Zeitraum: **00.00.0000 - 00.00.0000**

## Etappe 1

### 2021 Südtirol Tag 1d Ciampedie - Rifugio Negritella - Tschager Joch - Kölner Hütte

Wandern - 840 Hm Aufstieg - 495 Hm Abstieg - **04:40** Stunden Gehzeit - 6.73 km Strecke

Ciampedie 1998m - Rifugio Negritella 1986m - Tschager Joch 2630m - Kölner Hütte 2337m



## Etappe 2

### 2021 Südtirol Tag2d Kölner Hütte - Santnerpasshütte - Vajolet-Hütte - ... - Grasleitenhütte

Wandern - 952 Hm Aufstieg - 1153 Hm Abstieg - **06:25** Stunden Gehzeit - 7.8 km Strecke

Kölner Hütte 2337m - Santnerpasshütte 2734m - Vajolet-Hütte 2243m - Grasleitenpasshütte 2601m -  
Grasleitenhütte 2165m

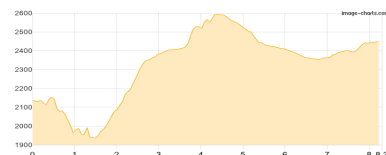


## Etappe 3

### 2021 Südtirol Tag3d Grasleitenhütte - Roterdspitze - Schlernhaus

Wandern - 963 Hm Aufstieg - 649 Hm Abstieg - **05:35** Stunden Gehzeit - 8.3 km Strecke

Grasleitenhütte 2165m - Roterdspitze 2655m - Schlernhaus 2457m

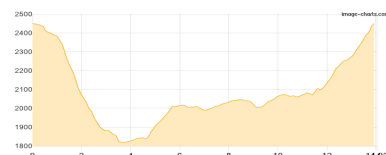


## Etappe 4

### 2021 Südtirol Tag4d Schlernhaus - Saltner Hütte - Mahlkechthütte - Tierser Alpl

Wandern - 787 Hm Aufstieg - 789 Hm Abstieg - **05:55** Stunden Gehzeit - 14.03 km Strecke

Schlernhaus 2457m - Saltner Hütte 1657m - Mahlkechthütte 2054m - Tierser Alpl 2440m

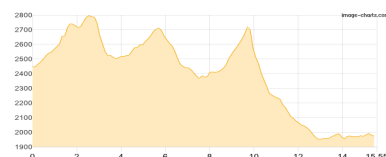


## Etappe 5

### 2021 Südtirol Tag 5d Tierser Alpl - Molignon di Fuori - ... - Rifugio Negritella

Wandern - 1117 Hm Aufstieg - 1590 Hm Abstieg - **08:50** Stunden Gehzeit - 15.55 km Strecke

Tierser Alpl 2440m - Molignon di Fuori 2780m - Mittlerer Molignon 2820m - Molignon di Dentro 2852m -  
Rifugio Antermoia 2497m - Pas de Laussa 2700m - Passo delle Scalette 2348m - Rifugio Negritella 1986m





## 2021 Südtirol Variante D 5 Tage

### Mögliche Unterkünfte

Ciampedie 1998 m, CAI-SAT, Dusche: k.A., Schlafplätze: -

Rifugio Negritella 1986 m, AV: k.A., Dusche: k.A., Schlafplätze: -

Kölner Hütte 2337 m, CAI, Dusche: k.A., Tel: +39 0471 612033, mobil: +39 0335 6563512, Schlafplätze: 60

Santnerpasshütte 2734 m, privat, Dusche: k.A., Schlafplätze: -

Vajolet-Hütte 2243 m, SAT, Dusche: k.A., Schlafplätze: -

Grasleitenpasshütte 2601 m, AV: k.A., Dusche: k.A., Schlafplätze: -

Grasleitenhütte 2165 m, CAI, Dusche: k.A., Tel: +39 0471 642103, Schlafplätze: -

Schlernhaus 2457 m, CAI, Dusche: k.A., Schlafplätze: -

Saltner Hütte 1657 m, AV: k.A., Dusche: k.A., Schlafplätze: -

Mahlknechthütte 2054 m, AV: k.A., Dusche: k.A., Schlafplätze: -

Tierser Alpl 2440 m, privat, Dusche: k.A., Schlafplätze: -

Rifugio Antermoia 2497 m, AV: k.A., Dusche: k.A., Schlafplätze: -