



Alpenüberquerung Berchtesgarden - Lienz

Typ: **Strecke** Gehzeit: **55:38 Stunden**
Etappen: **9** Aufstieg: **7435 Hm**
Länge: **115.08 km** Abstieg: **7101 Hm**
Zeitraum: **10.07.2021 - 17.07.2021**

Etappe 1 10.07.2021 Samstag

Wimbachbrücke - Wimbachschloss - Wimbachgrieshütte - Kärlingerhaus

Wandern - 1742 Hm Aufstieg - 663 Hm Abstieg - **09:00** Stunden Gehzeit - 18.69 km Strecke

Wimbachbrücke 637m - Wimbachschloss 957m - Wimbachgrieshütte 1326m - Kärlingerhaus 1638m

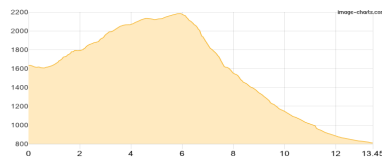


Etappe 2 11.07.2021 Sonntag

Kärlingerhaus - steinernes Meer - Riemannhaus - Maria Alm -> Hotel Bachschmied

Wandern - 616 Hm Aufstieg - 1437 Hm Abstieg - **06:40** Stunden Gehzeit - 13.71 km Strecke

Kärlingerhaus 1638m - Riemannhaus 2177m



Etappe 3 12.07.2021 Montag

Berggasthof Christernreith - Statzerhaus - Riester Aste - Taxenbach -> Sportpension Sonnhof

Wandern **T2** - 1029 Hm Aufstieg - 1456 Hm Abstieg - **09:00** Stunden Gehzeit - 21.51 km Strecke

Statzerhaus 2117m - Rieser Aste 1420m - Taxenbach 765m

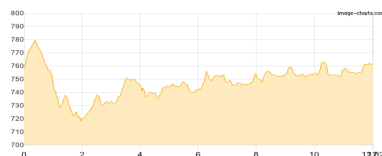


Etappe 4 13.07.2021 Dienstag

Taxenbach - Bahnhof Bruck

Wandern - 187 Hm Aufstieg - 184 Hm Abstieg - **03:30** Stunden Gehzeit - 12.02 km Strecke

Taxenbach 765m - Bahnhof Bruck 753m



Etappe 5 13.07.2021 Dienstag

Ferleiten - Trauneralm

Wandern - 435 Hm Aufstieg - 87 Hm Abstieg - **02:35** Stunden Gehzeit - 6.92 km Strecke

Ferleiten 1145m - Trauneralm 1522m

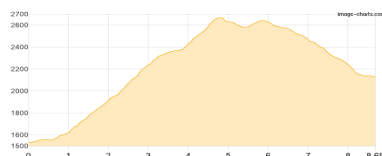


Etappe 6 14.07.2021 Mittwoch

Trauneralm - Untere Pfandscharte - Karl-Volkert-Haus

Wandern - 1208 Hm Aufstieg - 609 Hm Abstieg - **06:20** Stunden Gehzeit - 8.68 km Strecke

Trauneralm 1522m - Untere Pfandscharte 2663m - Karl-Volkert-Haus 2148m





Alpenüberquerung Berchtesgarden - Lienz

Etappe 7 15.07.2021 Donnerstag

Karl-Volkert-Haus - Gößnitztal - Elberfelder Hütte

Wandern - 1089 Hm Aufstieg - 878 Hm Abstieg - **07:35** Stunden Gehzeit - 15.84 km Strecke

Karl-Volkert-Haus 2148m - Glocknerhaus 2132m - Elberfelder Hütte 2346m

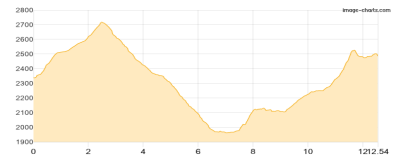


Etappe 8 16.07.2021 Freitag

Elberfelder Hütte - Gößnitzscharte - Lienzer Hütte - untere Seescharte - Wangenitzseehütte

Wandern - 1046 Hm Aufstieg - 898 Hm Abstieg - **07:00** Stunden Gehzeit - 12.54 km Strecke

Elberfelder Hütte 2346m - Lienzer Hütte 1977m - Wangenitzseehütte 2508m

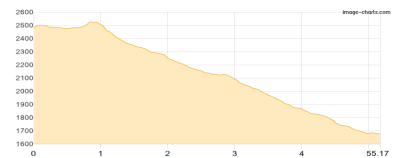


Etappe 9 17.07.2021 Samstag

Wangenitzseehütte - untere Seescharte - Parkplatz Seichenbrunn - Lienz -> Hotel Sonne

Wandern - 83 Hm Aufstieg - 889 Hm Abstieg - **04:00** Stunden Gehzeit - 5.17 km Strecke

Wangenitzseehütte 2508m - Parkplatz Seichenbrunn Debanttal 1696m





Alpenüberquerung Berchtesgarden - Lienz

Mögliche Unterkünfte

Wimbachgrieshütte 1326 m, Naturfreunde, Dusche: ja, Tel: +49 8657 344, Schlafplätze: 48

Kärlingerhaus 1638 m, DAV, Dusche: ja, Tel: +49 (0)8652-6019901, Schlafplätze: 203

Riemannhaus 2177 m, DAV, Dusche: ja, Tel: +43 6582 73300, Schlafplätze: 104

Statzerhaus 2117 m, AV: k.A., Dusche: k.A., Schlafplätze: -

Rieser Aste 1420 m, AV: k.A., Dusche: k.A., Schlafplätze: -

Trauneralm 1522 m, AV: k.A., Dusche: k.A., Schlafplätze: -

Karl-Volkert-Haus 2148 m, AV: k.A., Dusche: k.A., Schlafplätze: -

Glocknerhaus 2132 m, ÖAV, Dusche: ja, Tel: +43 4824 24666, mobil: +43 676 9448284, Schlafplätze: 88

Elberfelder Hütte 2346 m, DAV, Dusche: k.A., Tel: +43 4824 2545, mobil: +43 664 2444338, Schlafplätze: 52

Lienzer Hütte 1977 m, ÖAV, Dusche: k.A., Tel: +43 4852 69966, Schlafplätze: 83

Wangenitzseehütte 2508 m, ÖAV, Dusche: ja, Tel: +43 4826 229, Schlafplätze: 66