



Anna

Typ: **Rundtour**
Etappen: **4**
Länge: **36.43 km**
Zeitraum: .. - ..

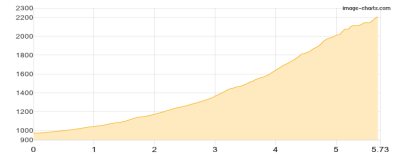
Gehzeit: **22:58 Stunden**
Aufstieg: **3503 Hm**
Abstieg: **3366 Hm**

Etappe 1

Ehrwald Zugspitzbahn - Wiener-Neustädter-Hütte

Wandern - 1254 Hm Aufstieg - 16 Hm Abstieg - **04:55** Stunden Gehzeit - 5.73 km Strecke

Ehrwald Zugspitzbahn 974m - Wiener-Neustädter-Hütte 2213m



Etappe 2

Wiener-Neustädter-Hütte - Stopselzieher-Steig - Zugspitze - Sonn-Alpin - Knorrhütte

Wandern - 798 Hm Aufstieg - 962 Hm Abstieg - **05:25** Stunden Gehzeit - 6.48 km Strecke

Wiener-Neustädter-Hütte 2213m - Stopselzieher-Steig 2331m - Zugspitze 2962m - Sonn-Alpin 2589m - Knorrhütte 2052m

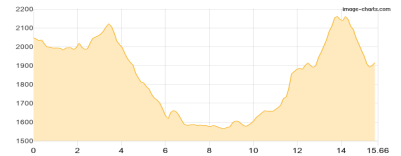


Etappe 3

Knorrhütte - Gatterl - Coburger Hütte - Vorderer Drachenkopf - Coburger Hütte

Wandern - 1049 Hm Aufstieg - 1176 Hm Abstieg - **07:50** Stunden Gehzeit - 15.66 km Strecke

Knorrhütte 2052m - Gatterl 2024m - Coburger Hütte 1917m - Vorderer Drachenkopf 2303m - Coburger Hütte 1917m

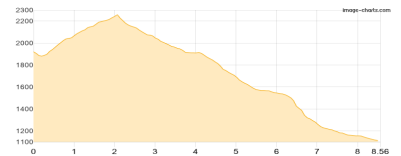


Etappe 4

Coburger Hütte - Tajatörl - Brendlsee - Ehrwald Almbahn

Wandern - 402 Hm Aufstieg - 1212 Hm Abstieg - **04:50** Stunden Gehzeit - 8.56 km Strecke

Coburger Hütte 1917m - Hinteres Tajatörl 2259m - Brendlsee 1914m - Ehrwald Almbahn 1110m





Anna

Mögliche Unterkünfte

Wiener-Neustädter-Hütte 2213 m, ÖTK, Dusche: nein, mobil: +43 676 7304405, Schlafplätze: 35

Knorrhütte 2052 m, DAV, Dusche: ja, Tel: +49 1511 4443496, Schlafplätze: 112

Coburger Hütte 1917 m, DAV, Dusche: ja, Tel: +43 664 3254714, Schlafplätze: 80