



Lechtaler Höhenweg_2021

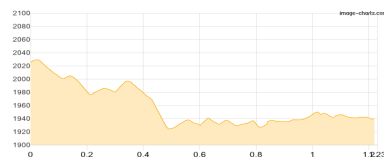
Typ:	Hufeisen	Gehzeit:	26:12 Stunden
Etappen:	5	Aufstieg:	3639 Hm
Länge:	37.43 km	Abstieg:	4664 Hm
Zeitraum:	00.00.0000 - 00.00.0000		

Etappe 1

Bergstation Alpjoch - Muttekopfhütte

Wandern - 114 Hm Aufstieg - 199 Hm Abstieg - **00:55** Stunden Gehzeit - 1.23 km Strecke

Bergstation Alpjoch 2025m - Muttekopfhütte 1934m



Etappe 2

Muttekopfhütte - Hanauer Hütte

Wandern **T4** - 1015 Hm Aufstieg - 1059 Hm Abstieg - **06:40** Stunden Gehzeit - 8.99 km Strecke

Muttekopfhütte 1934m - Hanauer Hütte 1922m

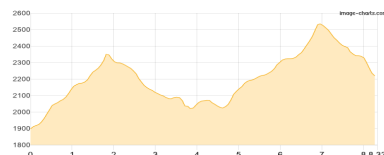


Etappe 3

Hanauer Hütte - Württemberger Haus

Wandern **T3** - 1046 Hm Aufstieg - 734 Hm Abstieg - **06:00** Stunden Gehzeit - 8.33 km Strecke

Hanauer Hütte 1922m - Württemberger Haus 2220m



Etappe 4

Württembergischer Haus - Augsburgener Hütte

Wandern **T4** - 1234 Hm Aufstieg - 1183 Hm Abstieg - **07:50** Stunden Gehzeit - 10.51 km Strecke

Württembergischer Haus 2220m - Augsburgener Hütte 2298m

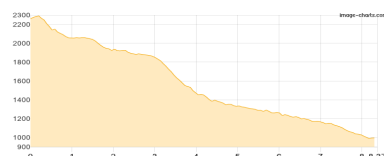


Etappe 5

Augsburger Hütte - Grins

Wandern - 230 Hm Aufstieg - 1489 Hm Abstieg - **04:45** Stunden Gehzeit - 8.37 km Strecke

Augsburger Hütte 2298m - Grins 1001m





Lechtaler Höhenweg_2021

Mögliche Unterkünfte

Muttekopfhütte 1934 m, ÖAV, Dusche: ja, Tel: +43 664 123 69 28, mobil: +43 664 1236928, Schlafplätze: 70

Hanauer Hütte 1922 m, DAV, Dusche: ja, mobil: +43 664 2669149, Schlafplätze: 112

Württembergischer Haus 2220 m, DAV, Dusche: nein, mobil: +43 664 4401244, Schlafplätze: 58

Augsburger Hütte 2298 m, DAV, Dusche: k.A., Tel: +43 664 79 59 130, Schlafplätze: 64