



Lechtaler Höhenweg_2021_Alternative

Typ: **Hufeisen**
Etappen: **4**
Länge: **24.85 km**
Zeitraum: **00.00.0000 - 00.00.0000**

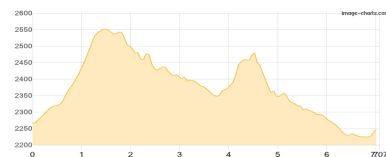
Gehzeit: **15:10 Stunden**
Aufstieg: **1852 Hm**
Abstieg: **2974 Hm**

Etappe 1

Ulmer Hütte - Leutkircher Hütte

Wandern **T2** - 562 Hm Aufstieg - 579 Hm Abstieg - **03:55** Stunden Gehzeit - 7.07 km Strecke

Ulmer Hütte 2285m - Leutkircher Hütte 2251m

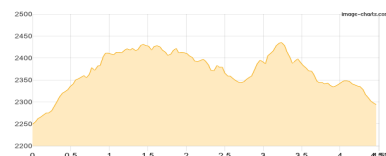


Etappe 2

Leutkircher Hütte - Kaiserjochhaus

Wandern **T1** - 415 Hm Aufstieg - 370 Hm Abstieg - **02:40** Stunden Gehzeit - 4.51 km Strecke

Leutkircher Hütte 2251m - Kaiserjochhaus 2310m

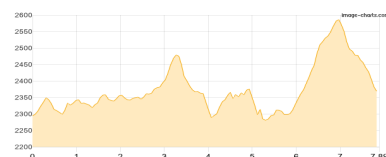


Etappe 3

Kaiserjochhaus - Ansbacher Hütte

Wandern - 829 Hm Aufstieg - 760 Hm Abstieg - **05:15** Stunden Gehzeit - 7.89 km Strecke

Kaiserjochhaus 2310m - Ansbacher Hütte 2376m



Etappe 4

Ansbacher Hütte - Flirsch

Wandern **T1** - 46 Hm Aufstieg - 1265 Hm Abstieg - **03:20** Stunden Gehzeit - 5.38 km Strecke

Ansbacher Hütte 2376m - Flirsch 1155m





Lechtaler Höhenweg_2021_Alternative

Mögliche Unterkünfte

Ulmer Hütte 2285 m, DAV, Dusche: ja, Tel: +43 5446 30200, Schlafplätze: 52

Leutkircher Hütte 2251 m, DAV, Dusche: ja, Tel: +43 664 9857849, Schlafplätze: 50

Kaiserjochhaus 2310 m, DAV, Dusche: ja, Tel: +43 664 1556533, Schlafplätze: 67

Ansbacher Hütte 2376 m, DAV, Dusche: ja, Tel: +43 676 8429 27 136, Schlafplätze: 81