



# Ostern 2018 Berchtesgaden

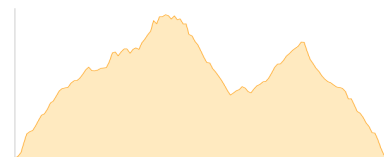
|           |                                |           |                      |
|-----------|--------------------------------|-----------|----------------------|
| Typ:      | <b>Stützpunkt</b>              | Gehzeit:  | <b>24:03 Stunden</b> |
| Etappen:  | <b>7</b>                       | Aufstieg: | <b>2851 Hm</b>       |
| Länge:    | <b>63.2 km</b>                 | Abstieg:  | <b>2844 Hm</b>       |
| Zeitraum: | <b>30.03.2018 - 02.04.2018</b> |           |                      |

## **Etappe 1** 30.03.2018 Freitag

### **Almbachklamm Parkplatz - Kneifelspitze - Marxenhöhe**

Wandern **T2** - 1186 Hm Aufstieg - 1184 Hm Abstieg - **08:10** Stunden Gehzeit - 14.5 km Strecke

Kugelmühle 510m - Paulshütte 1167m - Marxenhöhe 802m

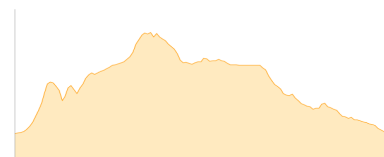


## **Etappe 2** 31.03.2018 Samstag

### **Neuhausenbrücke - Wartstein - Hintersee - Pfeifenmacherbrücke - Neuhausenbrücke**

Wandern **T2** - 315 Hm Aufstieg - 315 Hm Abstieg - **04:05** Stunden Gehzeit - 11.33 km Strecke

Neuhausenbrücke 654m - Wartstein Aussicht 843m - Hintersee 791m - Pfeifenmacherbrücke 683m - Neuhausenbrücke 654m



## **Etappe 3** 01.04.2018 Sonntag

### **Zipfhäusl - Gerstreiter - Söldenköpfl - Götschenkopf - Toter Mann - Hochschwarzeck - Zipfhäusl**

Wandern **T3** - 933 Hm Aufstieg - 932 Hm Abstieg - **07:05** Stunden Gehzeit - 16.16 km Strecke

Zipfhäusl 915m - Gerstreiter 964m - Söldenköpfl 958m - Götschenkopf 1307m - Toter Mann (Ramsau bei Berchtesgaden) 1392m - Hochschwarzeck 1036m - Zipfhäusl 915m



## **Etappe 4** 02.04.2018 Montag

### **Dörfel - Malerwinkel - Schiffsanleger Königssee**

Wandern **T1** - 80 Hm Aufstieg - 77 Hm Abstieg - **00:45** Stunden Gehzeit - 2.29 km Strecke

Dörfel 613m - Malerwinkel 618m - Königssee Seelände 608m



## **Etappe 5** 02.04.2018 Montag

### **Bootsfahrt: Schiffsanleger Königssee - Königssee - St- Bartholomä**

Wandern - 7 Hm Aufstieg - 9 Hm Abstieg - **01:25** Stunden Gehzeit - 5.49 km Strecke

Königssee Seelände 608m - Königssee 603m - St. Bartholomä 606m

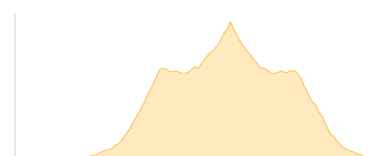


## **Etappe 6** 02.04.2018 Montag

### **St- Bartholomä - Eisbachgries - Eisgraben - St- Bartholomä**

Wandern **T2** - 317 Hm Aufstieg - 317 Hm Abstieg - **02:55** Stunden Gehzeit - 8.19 km Strecke

St. Bartholomä 606m - Watzmann-Ostwand-Hütte 623m





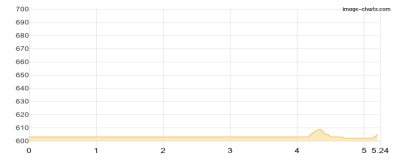
# Ostern 2018 Berchtesgaden

**Etappe 7** 02.04.2018 Montag

**Bootsfahrt: St- Bartholomä - Königssee - Schiffsanleger Königssee**

Wandern - 13 Hm Aufstieg - 10 Hm Abstieg - **01:20** Stunden Gehzeit - 5.24 km Strecke

St. Bartholomä 606m - Königssee 603m - Königssee Seelände 608m





## Ostern 2018 Berchtesgaden

### **Mögliche Unterkünfte**

Watzmann-Ostwand-Hütte 623 m, DAV, Dusche: k.A., Tel: +49 8652 964937, Schlafplätze: 40

### **Persönliche Anmerkungen**

Von Freitag bis Montag.

Unterkunft Alpenhotel Bergzauber in Oberau.