



# 2021\_3-Tenoere\_5 Tage\_Variante

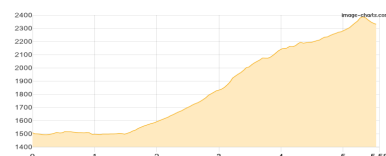
Typ: **Hufeisen** Gehzeit: **26:58 Stunden**  
Etappen: **5** Aufstieg: **3779 Hm**  
Länge: **53.64 km** Abstieg: **3829 Hm**  
Zeitraum: **26.06.2021 - 26.06.2021**

## Etappe 1 26.06.2021 Samstag

2021

Wandern - 966 Hm Aufstieg - 144 Hm Abstieg - **04:15** Stunden Gehzeit - 5.58 km Strecke

Seekofelhütte 2327m

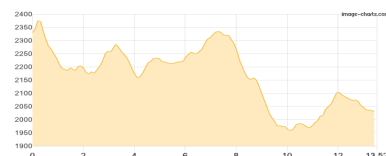


## Etappe 2

2021

Wandern - 645 Hm Aufstieg - 944 Hm Abstieg - **05:45** Stunden Gehzeit - 13.52 km Strecke

Seekofelhütte 2327m - Dürrensteinhütte 2040m



## Etappe 3

2021

Wandern - 1273 Hm Aufstieg - 902 Hm Abstieg - **07:55** Stunden Gehzeit - 15.22 km Strecke

Dürrensteinhütte 2040m - Dreizinnenhütte 2405m

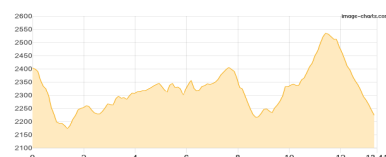


## Etappe 4

2021

Wandern - 791 Hm Aufstieg - 982 Hm Abstieg - **06:15** Stunden Gehzeit - 13.41 km Strecke

Dreizinnenhütte 2405m - Langalm 2235m - Zinnenkuppen-Pass 2315m - Rifugio Auronzo 2320m - Rifugio Lavaredo 2344m - Lago di Cengia 2334m - Zsigmondy-Hütte 2224m

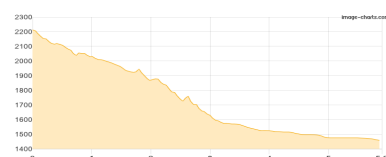


## Etappe 5

2021

Wandern - 104 Hm Aufstieg - 857 Hm Abstieg - **02:50** Stunden Gehzeit - 5.9 km Strecke

Zsigmondy-Hütte 2224m - Talschlusshütte 1548m - Fischleinboden 1454m





## 2021\_3-Tenoere\_5 Tage\_Variante

### Mögliche Unterkünfte

Seekofelhütte 2327 m, AV: k.A., Dusche: k.A., Tel: +39 0436 4467, Schlafplätze: 42

Dürrensteinhütte 2040 m, AV: k.A., Dusche: k.A., Tel: +39 0474 972505, mobil: +39 3463 242967, Schlafplätze: -

Dreizinnenhütte 2405 m, CAI, Dusche: ja, Tel: +39 0474 972002, Schlafplätze: -

Rifugio Auronzo 2320 m, CAI, Dusche: k.A., Schlafplätze: -

Rifugio Lavaredo 2344 m, AV: k.A., Dusche: k.A., Schlafplätze: -

Zsigmondy-Hütte 2224 m, AV: k.A., Dusche: k.A., Tel: +39 0474 710358, Schlafplätze: 75

Talschlusshütte 1548 m, privat, Dusche: k.A., Schlafplätze: -