



# Kaisertour 2021 Var.3

Typ: **Rundtour**  
Etappen: **7**  
Länge: **66.01 km**  
Zeitraum: **00.00.0000 - 01.09.2021**

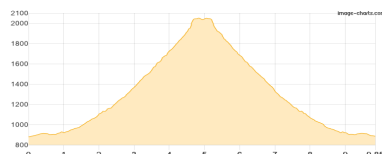
Gehzeit: **48:05 Stunden**  
Aufstieg: **7805 Hm**  
Abstieg: **7786 Hm**

## Etappe 1

### Hintersteiner See - Steiner Hochalm - Scheffauer - Hintersteiner See

Wandern **T4** - 1247 Hm Aufstieg - 1241 Hm Abstieg - **05:45** Stunden Gehzeit - 9.85 km Strecke

Hintersteiner See 882m - Steiner Hochalm 1260m - Scheffauer 2111m - Hintersteiner See 882m



## Etappe 2

### Hintersteiner See - Kaiser-Hochalm - Gruttenhütte

Wandern - 1087 Hm Aufstieg - 354 Hm Abstieg - **05:40** Stunden Gehzeit - 9.77 km Strecke

Hintersteiner See 882m - Gruttenhütte 1619m



## Etappe 3

### Gruttenhütte - Rote-Rinn-Scharte - Gamshalt - Babenstuber Hütte - Gruttenhütte

Klettersteig **C** - 1355 Hm Aufstieg - 1351 Hm Abstieg - **08:10** Stunden Gehzeit - 7.26 km Strecke

Gruttenhütte 1619m - Rote-Rinn-Scharte 2104m - Gamshalt 2289m - Babenstuber Hütte 2300m - Gruttenhütte 1619m

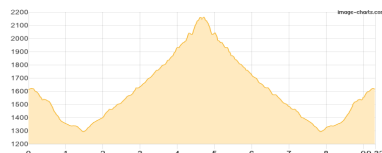


## Etappe 4

### Gruttenhütte - Regalmwand - Gruttenhütte

Wandern **T3** - 1343 Hm Aufstieg - 1341 Hm Abstieg - **08:25** Stunden Gehzeit - 9.32 km Strecke

Gruttenhütte 1619m - Regalmwand 2208m - Gruttenhütte 1619m

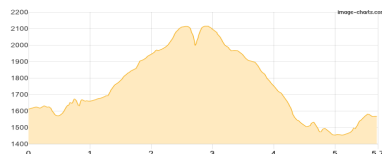


## Etappe 5 01.09.2021 Mittwoch

### Gruttenhütte - Jubiläumssteig - Ellmauer Tor - Hintere Goinger Halt - Stripsenjochhaus

Wandern **T4** - 968 Hm Aufstieg - 1011 Hm Abstieg - **06:00** Stunden Gehzeit - 5.7 km Strecke

Gruttenhütte 1619m - Jubiläumssteig 1680m - Ellmauer Tor 1981m - Hintere Goinger Halt 2192m - Stripsenjochhaus 1577m

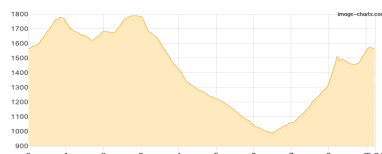


## Etappe 6

### Stripsenjochhaus - Stripsenkopf - Feldberg [T] - Griesner Alm - Stripsenjochhaus

Wandern **T2** - 1062 Hm Aufstieg - 1062 Hm Abstieg - **06:55** Stunden Gehzeit - 9.24 km Strecke

Stripsenjochhaus 1577m - Stripsenkopf 1807m - Feldberg [T] 1813m - Griesner Alm 1024m - Stripsenjochhaus 1577m





## Kaisertour 2021 Var.3

### Etappe 7

#### Stripsenjochhaus - Kaindlhütte - Hintersteiner See

Wandern **T2** - 743 Hm Aufstieg - 1426 Hm Abstieg - **07:15** Stunden Gehzeit - 14.87 km Strecke

Stripsenjochhaus 1577m - Kaindlhütte 1293m - Hintersteiner See 882m





## Kaisertour 2021 Var.3

### Mögliche Unterkünfte

Gruttenhütte 1619 m, DAV, Dusche: ja, Tel: +43 5358 2242, Schlafplätze: 153

Stripsenjochhaus 1577 m, ÖAV, Dusche: ja, Tel: +43 5372 62579, mobil: +43 664 3559094, Schlafplätze: 160

Kaindhütte 1293 m, privat, Dusche: k.A., mobil: +43 664 1 68 65 68, Schlafplätze: 47