



# Watzmann - Drei Zinnen

|           |                                |           |                      |
|-----------|--------------------------------|-----------|----------------------|
| Typ:      | <b>Strecke</b>                 | Gehzeit:  | <b>54:10 Stunden</b> |
| Etappen:  | <b>9</b>                       | Aufstieg: | <b>8335 Hm</b>       |
| Länge:    | <b>97.95 km</b>                | Abstieg:  | <b>6981 Hm</b>       |
| Zeitraum: | <b>00.00.0000 - 00.00.0000</b> |           |                      |

## Etappe 1

### St- Bartholomä - Saugasse - Kärlingerhaus

Wandern - 1346 Hm Aufstieg - 322 Hm Abstieg - **06:25** Stunden Gehzeit - 9.71 km Strecke

St. Bartholomä 606m - Saugasse 1066m - Kärlingerhaus 1638m

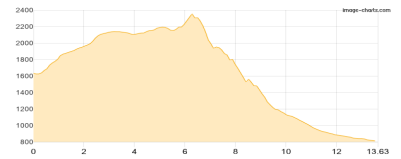


## Etappe 2

### Kärlingerhaus - Riemannhaus - Maria Alm

Wandern - 912 Hm Aufstieg - 1731 Hm Abstieg - **08:10** Stunden Gehzeit - 13.63 km Strecke

Kärlingerhaus 1638m - Riemannhaus 2177m - Maria Alm 802m



## Etappe 3

### Ferleiten - Trauneralm

Wandern - 435 Hm Aufstieg - 87 Hm Abstieg - **02:35** Stunden Gehzeit - 6.92 km Strecke

Ferleiten 1145m - Trauneralm 1522m

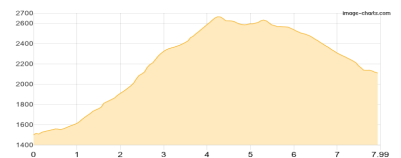


## Etappe 4

### Trauneralm - Karl-Volkert-Haus

Wandern - 1247 Hm Aufstieg - 627 Hm Abstieg - **06:25** Stunden Gehzeit - 7.99 km Strecke

Trauneralm 1522m - Karl-Volkert-Haus 2148m

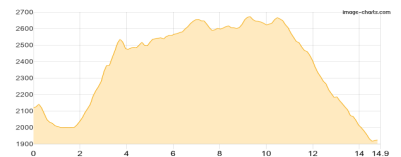


## Etappe 5

### Karl-Volkert-Haus - Salmhütte - Glorer Hütte - Lucknerhaus

Wandern - 1018 Hm Aufstieg - 1207 Hm Abstieg - **07:40** Stunden Gehzeit - 14.9 km Strecke

Karl-Volkert-Haus 2148m - Salmhütte 2644m - Glorer Hütte 2642m - Lucknerhaus 1918m

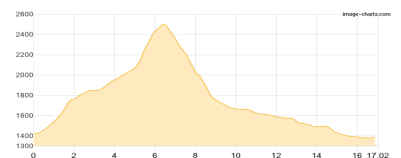


## Etappe 6

### Villgrater Törl - Unterstalleralm

Wandern - 1136 Hm Aufstieg - 1167 Hm Abstieg - **08:15** Stunden Gehzeit - 17.02 km Strecke

Villgrater Törl 2504m - Unterstalleralm 1688m





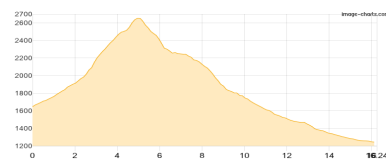
# Watzmann - Drei Zinnen

## Etappe 7

### Gasthaus Kalkstein - Badl Alm - - Toblacher Pfannhorn - Toblach

Wandern - 1040 Hm Aufstieg - 1442 Hm Abstieg - **08:25** Stunden Gehzeit - 16.24 km Strecke

Gasthaus Kalkstein (Badl Alm) 1640m - Toblacher Pfannhorn 2663m - Toblach 1256m

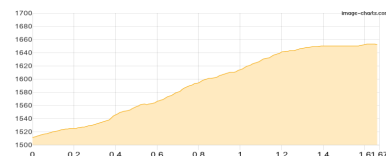


## Etappe 8

### Antoniusstein - Dreischusterhütte

Wandern - 142 Hm Aufstieg - 2 Hm Abstieg - **00:40** Stunden Gehzeit - 1.67 km Strecke

Antoniusstein 1502m - Dreischusterhütte 1626m

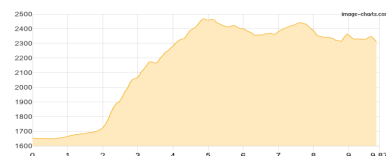


## Etappe 9

### Dreischusterhütte - Dreizinnenhütte - Rifugio Auronzo

Wandern - 1059 Hm Aufstieg - 396 Hm Abstieg - **05:35** Stunden Gehzeit - 9.87 km Strecke

Dreischusterhütte 1626m - Dreizinnenhütte 2405m - Rifugio Auronzo 2320m





## Watzmann - Drei Zinnen

### Mögliche Unterkünfte

Kärlingerhaus 1638 m, DAV, Dusche: ja, Tel: +49 (0)8652-6019901, Schlafplätze: 203

Riemannhaus 2177 m, DAV, Dusche: ja, Tel: +43 6582 73300, Schlafplätze: 104

Trauneralm 1522 m, AV: k.A., Dusche: k.A., Schlafplätze: -

Karl-Volkert-Haus 2148 m, AV: k.A., Dusche: k.A., Schlafplätze: -

Salmhütte 2644 m, ÖAV, Dusche: k.A., Schlafplätze: 50

Glorer Hütte 2642 m, DAV, Dusche: k.A., mobil: +43 664 3032200, Schlafplätze: 50

Lucknerhaus 1918 m, privat, Dusche: k.A., Tel: +43 4876 8555, Schlafplätze: 56

Dreischusterhütte 1626 m, AVS, Dusche: k.A., Tel: +39 0474 966610, Schlafplätze: 52

Dreizinnenhütte 2405 m, CAI, Dusche: ja, Tel: +39 0474 972002, Schlafplätze: -

Rifugio Auronzo 2320 m, CAI, Dusche: k.A., Schlafplätze: -