Allgäuüberquerung 2021 mit Hotel

Typ:	**Strecke**	Gehzeit:	**32:48 Stunden**
Etappen:	**5**	Aufstieg:	**4810 Hm**
Länge:	**58.84 km**	Abstieg:	**4512 Hm**
Zeitraum:	**.. - ..**		

Etappe 1

Füssen - Alatsee - Salober Alm - Pfronten-Steinach

Wandern - 477 Hm Aufstieg - 423 Hm Abstieg - **04:30** Stunden Gehzeit - 12.98 km Strecke

Füssen 797m - Alatsee 868m - Neue Saloberalpe 1150m - Pfronten-Steinach 850m

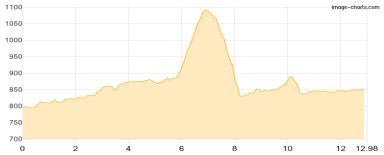

Etappe 2

Talstation Breitenbergbahn - Bergstation Breitenbergbahn - Bad Kissinger Hütte - ... - Grän

Wandern - 1342 Hm Aufstieg - 1052 Hm Abstieg - **08:15** Stunden Gehzeit - 13.29 km Strecke

Talstation Breitenbergbahn 842m - Bergstation Breitenbergbahn 1483m - Bad Kissinger Hütte 1782m - Bergstation Füssener Jöchl 1818m - Talstation Füssener Jöchl 1203m - Grän 1132m

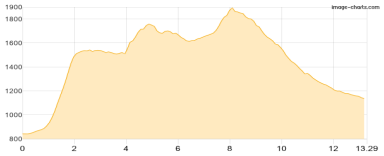

Etappe 3

Grän - Haldensee - Gappenfeldalm - Bergstation Vogelhornbahn - Talstation Vogelhornbahn

Wandern - 985 Hm Aufstieg - 1010 Hm Abstieg - **07:15** Stunden Gehzeit - 15.4 km Strecke

Grän 1132m - Haldensee 1137m - Gappenfeldalm 1836m - Bergstation Neunerköpfle 1777m - Talstation Neunerköpfle 1107m

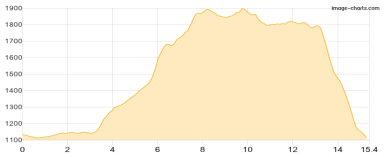

Etappe 4

Tannheim Kreisverkehr - Älpele - Willersalpe - Aussichtspunkt Köpfle - Auf der Höh

Wandern - 815 Hm Aufstieg - 1026 Hm Abstieg - **06:10** Stunden Gehzeit - 11.31 km Strecke

Tannheim Kreisverkehr 1089m - Älpele 1526m - Willersalpe 1456m - Aussichtspunkt Köpfle 1076m - Auf der Höh 881m

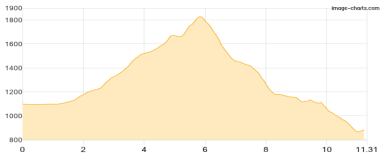

Etappe 5

Auf der Höh - Giebelhaus - Höfatsblick - Talstation Nebelhornbahn

Wandern - 1191 Hm Aufstieg - 1001 Hm Abstieg - **06:40** Stunden Gehzeit - 5.85 km Strecke

Auf der Höh 881m - Giebelhaus 1068m - Höfatsblick 1929m - Talstation Nebelhornbahn 823m

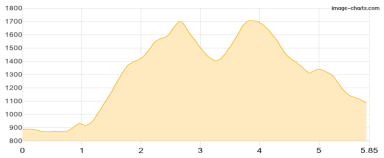

Allgäuüberquerung 2021 mit Hotel

Mögliche Unterkünfte

Neue Saloberalpe 1150 m, privat, Dusche: k.A., Schlafplätze: -

Bad Kissinger Hütte 1782 m, DAV, Dusche: ja, mobil: +43 676 3731166, Schlafplätze: 53

Älpele 1526 m, AV: k.A., Dusche: k.A., Schlafplätze: -

Willersalpe 1456 m, AV: k.A., Dusche: k.A., Schlafplätze: 20

Giebelhaus 1068 m, AV: k.A., Dusche: k.A., Schlafplätze: -