



Rätikon Tour, Alternativ

Typ: **Rundtour**
Etappen: **4**
Länge: **37.9 km**
Zeitraum: .. - ..

Gehzeit: **19:42 Stunden**
Aufstieg: **2795 Hm**
Abstieg: **2798 Hm**

Etappe 1

Alpengasthof Rellstal - Carschinahütte, Alternative Tag 1

Wandern - 1055 Hm Aufstieg - 314 Hm Abstieg - **05:40** Stunden Gehzeit - 12.02 km Strecke

Alpengasthof Rellstal 1490m - Carschinahütte 2236m

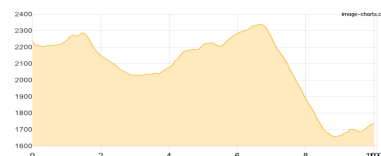


Etappe 2

Carschinahütte - Tilisunahütte - Lindauer Hütte, Alternative Tag 2

Wandern - 581 Hm Aufstieg - 1073 Hm Abstieg - **05:20** Stunden Gehzeit - 10.08 km Strecke

Carschinahütte 2236m - Tilisunahütte 2211m - Lindauer Hütte 1744m

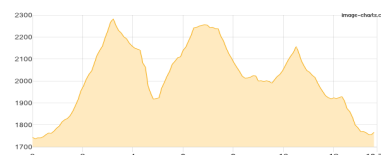


Etappe 3

Lindauer Hütte - Heinrich-Hueter-Hütte, Alternative Tag 3

Wandern - 1128 Hm Aufstieg - 1111 Hm Abstieg - **07:40** Stunden Gehzeit - 13.72 km Strecke

Lindauer Hütte 1744m - Heinrich-Hueter-Hütte 1766m

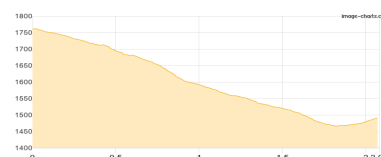


Etappe 4

Heinrich-Hueter-Hütte - Alpengasthof Rellstal, Alternative Tag 4

Wandern - 31 Hm Aufstieg - 300 Hm Abstieg - **01:00** Stunden Gehzeit - 2.08 km Strecke

Heinrich-Hueter-Hütte 1766m - Alpengasthof Rellstal 1490m





Rätikon Tour, Alternativ

Mögliche Unterkünfte

Alpengasthof Rellstal 1490 m, AV: k.A., Dusche: k.A., Schlafplätze: -

Carschinahütte 2236 m, SAC, Dusche: nein, Tel: +41 79 418 22 80, mobil: 076 311 18 70, Schlafplätze: 85

Tilisunahütte 2211 m, ÖAV, Dusche: ja, mobil: +43 664 1472 896, Schlafplätze: 122

Lindauer Hütte 1744 m, DAV, Dusche: ja, mobil: +43 664 5033456, Schlafplätze: 163

Heinrich-Hueter-Hütte 1766 m, ÖAV, Dusche: ja, Tel: +43 5556 76570, Schlafplätze: 80