



# Rätikon Variante 3

Typ: **Rundtour**  
Etappen: **4**  
Länge: **37.02 km**  
Zeitraum: .. - ..

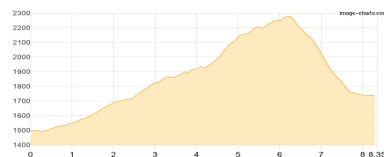
Gehzeit: **19:20 Stunden**  
Aufstieg: **2725 Hm**  
Abstieg: **2748 Hm**

## Etappe 1

### Alpengasthof Rellstal - Lindauer Hütte, Rätikon Variante 3

Wandern - 842 Hm Aufstieg - 591 Hm Abstieg - **05:00** Stunden Gehzeit - 8.35 km Strecke

Alpengasthof Rellstal 1490m - Lindauer Hütte 1744m

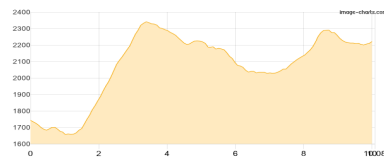


## Etappe 2

### Lindauer Hütte - Tramosa - Tilisunahütte - Carschinahütte, Rätikon Variante 3

Wandern - 1068 Hm Aufstieg - 580 Hm Abstieg - **06:00** Stunden Gehzeit - 10.08 km Strecke

Lindauer Hütte 1744m - Tramosa 1684m - Tilisunahütte 2211m - Carschinahütte 2236m

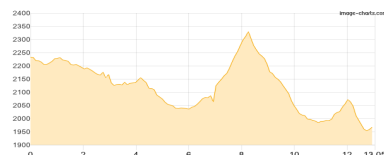


## Etappe 3

### Carschinahütte - Douglasshütte, Rätikon Variante 3

Wandern - 589 Hm Aufstieg - 848 Hm Abstieg - **05:25** Stunden Gehzeit - 13.05 km Strecke

Carschinahütte 2236m - Douglasshütte 1980m



## Etappe 4

### Douglasshütte - Alpengasthof Rellstal, Variante 3

Wandern - 226 Hm Aufstieg - 729 Hm Abstieg - **02:55** Stunden Gehzeit - 5.53 km Strecke

Douglasshütte 1980m - Alpengasthof Rellstal 1490m





## Rätikon Variante 3

### Mögliche Unterkünfte

Alpengasthof Rellstal 1490 m, AV: k.A., Dusche: k.A., Schlafplätze: -

Lindauer Hütte 1744 m, DAV, Dusche: ja, mobil: +43 664 5033456, Schlafplätze: 163

Tilisunahütte 2211 m, ÖAV, Dusche: ja, mobil: +43 664 1472 896, Schlafplätze: 122

Carschinahütte 2236 m, SAC, Dusche: nein, Tel: +41 79 418 22 80, mobil: 076 311 18 70, Schlafplätze: 85

Douglasshütte 1980 m, ÖAV, Dusche: ja, Tel: +43 5559 25951, Schlafplätze: 150